



























**N272** 

**Nachtbuslinie Grünwald**

Zone Verkehrsmittel	Montag - Freitag						Samstag				
											
M/1 Großhesseloher Brücke 	0.21	0.41	1.21	2.01	3.01	4.01	0.21	0.41	1.21	2.01	5.01
GRU M/1 Grünwald, Bavariafilmplatz 	0.23	0.43	1.23	2.03	3.03	4.03	0.23	0.43	1.23	2.03	5.03
GRU M/1 - Robert-Koch-Straße 	0.23	0.43	1.23	2.03	3.03	4.03	0.23	0.43	1.23	2.03	5.03
GRU M/1 - Dr.-Max-Straße	0.25	0.45	1.25	2.05	3.05	4.05	0.25	0.45	1.25	2.05	alle 30 Min 5.05
GRU M/1 - Ludwig-Thoma-Straße 	0.26	0.46	1.26	2.06	3.06	4.06	0.26	0.46	1.26	2.06	5.06
GRU M/1 - Schloßstraße	0.28	0.48	1.28	2.08	3.08	4.08	0.28	0.48	1.28	2.08	5.08
GRU M/1 - Hirtenweg	0.29	0.49	1.29	2.09	3.09	4.09	0.29	0.49	1.29	2.09	5.09
GRU M/1 - Friedhof	0.30	0.50	1.30	2.10	3.10	4.10	0.30	0.50	1.30	2.10	5.10

Zone Verkehrsmittel	Sonn- und Feiertag							
								
M/1 Großhesseloher Brücke 	0.21	0.41	1.21	2.01		5.01	5.31	7.01
GRU M/1 Grünwald, Bavariafilmplatz 	0.23	0.43	1.23	2.03		5.03	5.33	7.03
GRU M/1 - Robert-Koch-Straße 	0.23	0.43	1.23	2.03		5.03	5.33	7.03
GRU M/1 - Dr.-Max-Straße	0.25	0.45	1.25	2.05	alle 30 Min	5.05	5.35	alle 30 Min 7.05
GRU M/1 - Ludwig-Thoma-Straße 	0.26	0.46	1.26	2.06		5.06	5.36	7.06
GRU M/1 - Schloßstraße	0.28	0.48	1.28	2.08		5.08	5.38	7.08
GRU M/1 - Hirtenweg	0.29	0.49	1.29	2.09		5.09	5.39	7.09
GRU M/1 - Friedhof	0.30	0.50	1.30	2.10		5.10	5.40	7.10















 = Midibus












Busfahrten innerhalb einer Gemeinde gelten als Kurzstrecke: GRU = Grünwald

**Am 24. und 31. Dezember Betrieb wie Samstag**

**N272** 

**Nachtbuslinie Grünwald**

Zone Verkehrsmittel	Montag - Freitag						Samstag					
												
GRU M/1 Grünwald, Friedhof	0.31	0.51	1.41	2.41	3.41	4.41	0.31	0.51	1.41	3.41	4.11	4.41
GRU M/1 - Hirtenweg	0.32	0.52	1.42	2.42	3.42	4.42	0.32	0.52	1.42	3.42	4.12	4.42
GRU M/1 - Schloßstraße	0.33	0.53	1.43	2.43	3.43	4.43	0.33	0.53	1.43	3.43	4.13	4.43
GRU M/1 - Ludwig-Thoma-Straße 	0.35	0.55	1.45	2.45	3.45	4.45	0.35	0.55	1.45	alle 30 Min 3.45	4.15	4.45
GRU M/1 - Dr.-Max-Straße	0.36	0.56	1.46	2.46	3.46	4.46	0.36	0.56	1.46	3.46	4.16	4.46
GRU M/1 - Robert-Koch-Straße 	0.37	0.57	1.47	2.47	3.47	4.47	0.37	0.57	1.47	3.47	4.17	4.47
GRU M/1 - Bavariafilmplatz 	0.38	0.58	1.48	2.48	3.48	4.48	0.38	0.58	1.48	3.48	4.18	4.48
M/1 Großhesseloher Brücke 	0.40	1.00	1.50	2.50	3.50	4.50	0.40	1.00	1.50	3.50	4.20	4.50

Zone Verkehrsmittel	Sonn- und Feiertag						
							
GRU M/1 Grünwald, Friedhof	0.31	0.51	1.41		3.41	4.11	7.11
GRU M/1 - Hirtenweg	0.32	0.52	1.42		3.42	4.12	7.12
GRU M/1 - Schloßstraße	0.33	0.53	1.43		3.43	4.13	7.13
GRU M/1 - Ludwig-Thoma-Straße 	0.35	0.55	1.45	alle 30 Min	3.45	4.15	alle 30 Min 7.15
GRU M/1 - Dr.-Max-Straße	0.36	0.56	1.46		3.46	4.16	7.16
GRU M/1 - Robert-Koch-Straße 	0.37	0.57	1.47		3.47	4.17	7.17
GRU M/1 - Bavariafilmplatz 	0.38	0.58	1.48		3.48	4.18	7.18
M/1 Großhesseloher Brücke 	0.40	1.00	1.50		3.50	4.20	7.20

 = Midibus

Busfahrten innerhalb einer Gemeinde gelten als Kurzstrecke: GRU = Grünwald

**Am 24. und 31. Dezember Betrieb wie Samstag**



Fahrplan als PDF zum Download

Gültig ab 10. Dezember 2023  
Änderungen vorbehalten | mvv-muenchen.de