

Tram 27 | Alle Haltestellen und weitere Linien

- Petuelring ▶ U3 U8 | 50 173 177 178
- Gartenstraße
- Ackermannstraße ▶ 144
- Herzogstraße
- Nordbad ▶ 12 | 53 59 154
- Hohenzollernplatz ▶ U2 U8 | 12 | 53 59
- Kurfürstenplatz ▶ 12 28 | 53 59
- Elisabethplatz ▶ 28
- Nordendstraße ▶ 28
- Schellingstraße ▶ 28 | 153 154
- Pinakotheken ▶ 28 | 58 68 100
- Karolinenplatz ▶ 28
- Ottostraße ▶ 28
- Karlsplatz (Stachus) ▶ S1 S2 S3 S4 S6 S7 S8 | U4 U5
16 17 18 19 20 21 28
- Sendlinger Tor ▶ U1 U2 U3 U6 U7 U8 | 16 17 18 28 | 52 62

Tram 28 | Alle Haltestellen und weitere Linien

- Scheidplatz ▶ U2 U3 U8 | 12 | 140 141 142 144
- Karl-Theodor-Straße ▶ 12
- Clemensstraße ▶ 12
- Kurfürstenplatz ▶ 12 27 | 53 59
- Elisabethplatz ▶ 27
- Nordendstraße ▶ 27
- Schellingstraße ▶ 27 | 153 154
- Pinakotheken ▶ 27 | 58 68 100
- Karolinenplatz ▶ 27
- Ottostraße ▶ 27
- Karlsplatz (Stachus) ▶ S1 S2 S3 S4 S6 S7 S8 | U4 U5
16 17 18 19 20 21 27
- Sendlinger Tor ▶ U1 U2 U3 U6 U7 U8 | 16 17 18 27 | 52 62

Eine App, alles fahren.



MVGO

Jetzt downloaden



mvg.de/mvgo

Minifahrplan 2024

Tram 27

Tram 28

Petuelring U Tram ◀▶
Sendlinger Tor U Tram (27)

Scheidplatz U Tram ◀▶
Sendlinger Tor U Tram (28)



mvg.de
mvg-auskunft.de

Tram **Tram**

28 **28**

Scheidplatz - Kurfürstenplatz - Pinakotheken - Karlsplatz (Stachus) - Sendlinger Tor

Zone	Stunde	Montag - Freitag			Samstag			Sonn- und Feiertag			
		7	8 - 19	20	10	11 - 19	20	12	13 - 17	18	19
M	Scheidplatz U	11 21 31 41 51	01 11 21 31 41 51	01 11 21 31	31 41 51	01 11 21 31 41 51	01 11 21 31	01 11 21 31 41 51	01 11 21 31 41 51	01 11 21 31 41 51	01 11 21 31 41 51
M	Karl-Theodor-Straße	12 22 32 42 52	02 12 22 32 42 52	02 12 22 32	32 42 52	02 12 22 32 42 52	02 12 22 32	03 13 23 33 43 53	03 13 23 33 43 53	03 13 23 33 43 53	03 13 23 33 43 53
M	Clemensstraße	13 23 33 43 53	03 13 23 33 43 53	03 13 23 33	33 43 53	03 13 23 33 43 53	03 13 23 33	04 14 24 34 44 54	04 14 24 34 44 54	04 14 24 34 44 54	04 14 24 34 44 54
M	Kurfürstenplatz	15 25 35 45 55	05 15 25 35 45 55	05 15 25 35	35 45 55	05 15 25 35 45 55	05 15 25 35	05 15 25 35 45 55	05 15 25 35 45 55	05 15 25 35 45 55	05 15 25 35 45 55
M	Elisabethplatz	16 26 36 46 56	06 16 26 36 46 56	06 16 26 36	36 46 56	06 16 26 36 46 56	06 16 26 36	06 16 26 36 46 56	06 16 26 36 46 56	06 16 26 36 46 56	06 16 26 36 46 56
M	Nordendstraße	17 27 37 47 57	07 17 27 37 47 57	07 17 27 37	37 47 57	07 17 27 37 47 57	07 17 27 37	07 17 27 37 47 57	07 17 27 37 47 57	07 17 27 37 47 57	07 17 27 37 47 57
M	Schellingstraße	19 29 39 49 59	09 19 29 39 49 59	09 19 29 39	39 49 59	09 19 29 39 49 59	09 19 29 39	09 19 29 39 49 59	09 19 29 39 49 59	09 19 29 39 49 59	09 19 29 39 49 59
M	Pinakotheken	20 30 40 50 00	10 20 30 40 50 00	10 20 30 40	40 50 00	10 20 30 40 50 00	10 20 30 40	10 20 30 40 50 00	10 20 30 40 50 00	10 20 30 40 50 00	10 20 30 40 50 00
M	Karolinenplatz	21 31 41 51 01	11 21 31 41 51 01	11 21 31 41	41 51 01	11 21 31 41 51 01	11 21 31 41	11 21 31 41 51 01	11 21 31 41 51 01	11 21 31 41 51 01	11 21 31 41 51 01
M	Ottostraße	23 33 43 53	03 13 23 33 43 53	03 13 23 33 43	43 53 03	13 23 33 43 53 03	13 23 33 43	12 22 32 42 52 02	12 22 32 42 52 02	12 22 32 42 52 02	12 22 32 42 52 02
M	Karlsplatz (Stachus) S U	25 35 45 55	05 15 25 35 45 55	05 15 25 35 45	45 55 05	15 25 35 45 55 05	15 25 35 45	15 25 35 45 55 05	15 25 35 45 55 05	15 25 35 45 55 05	15 25 35 45 55 05
M	Sendlinger Tor U	27 37 47 57	07 17 27 37 47 57	07 18 28 38 48	47 57 07	17 27 37 47 57 07	18 28 38 48	17 27 37 47 57 07	17 27 37 47 57 07	17 27 37 47 57 07	17 27 37 47 57 08

Weitere Fahrtmöglichkeiten: Linie 12 zwischen Scheidplatz und Kurfürstenplatz | Linie 27 zwischen Kurfürstenplatz und Sendlinger Tor


Tram **Tram**

28 **28**

Sendlinger Tor - Karlsplatz (Stachus) - Pinakotheken - Kurfürstenplatz - Scheidplatz


Zone	Stunde	Montag - Freitag			Samstag			Sonn- und Feiertag		
		6	7 - 19	20	10	11 - 19	20	12	13 - 18	19
M	Sendlinger Tor U	50 00 10 20 30 40 50	00 10 20 30 40 50	00 10	10 20 30 40 50	00 10 20 30 40 50	00 10	02 12 22 32 42 52	02 12 22 32 42 52	02 12 22 32 42 52
M	Karlsplatz (Stachus) S U	52 02 12 22 32 42 52	02 12 22 32 42 52	02 12	12 22 32 42 52	02 12 22 32 42 52	02 12	04 14 24 34 44 54	04 14 24 34 44 54	04 14 24 34 44 54
M	Ottostraße	54 04 14 24 34 44 54	04 14 24 34 44 54	04 14	14 24 34 44 54	04 14 24 34 44 54	04 14	05 15 25 35 45 55	05 15 25 35 45 55	05 15 25 35 45 55
M	Karolinenplatz	56 06 16 26 36 46 56	06 16 26 36 46 56	06 16	16 26 36 46 56	06 16 26 36 46 56	06 16	07 17 27 37 47 57	07 17 27 37 47 57	07 17 27 37 47 57
M	Pinakotheken	57 07 17 27 37 47 57	07 17 27 37 47 57	07 17	17 27 37 47 57	07 17 27 37 47 57	07 17	08 18 28 38 48 58	08 18 28 38 48 58	08 18 28 38 48 58
M	Schellingstraße	58 08 18 28 38 48 58	08 18 28 38 48 58	08 18	18 28 38 48 58	08 18 28 38 48 58	08 18	09 19 29 39 49 59	09 19 29 39 49 59	09 19 29 39 49 59
M	Nordendstraße	00 10 20 30 40 50	00 10 20 30 40 50	00 10 20	20 30 40 50 00	00 10 20 30 40 50 00	00 10 20	11 21 31 41 51	11 21 31 41 51	11 21 31 41 51
M	Elisabethplatz	01 11 21 31 41 51	01 11 21 31 41 51	01 11 21	21 31 41 51 01	01 11 21 31 41 51 01	01 11 21	12 22 32 42 52	12 22 32 42 52	12 22 32 42 52
M	Kurfürstenplatz	02 12 22 32 42 52	02 12 22 32 42 52	02 12 22	22 32 42 52 02	02 12 22 32 42 52 02	02 12 22	13 23 33 43 53	13 23 33 43 53	13 23 33 43 53
M	Clemensstraße	04 14 24 34 44 54	04 14 24 34 44 54	04 14 24	24 34 44 54 04	04 14 24 34 44 54 04	04 14 24	14 24 34 44 54	14 24 34 44 54	14 24 34 44 54
M	Karl-Theodor-Straße	05 15 25 35 45 55	05 15 25 35 45 55	05 15 25	25 35 45 55 05	05 15 25 35 45 55 05	05 15 25	15 25 35 45 55	15 25 35 45 55	15 25 35 45 55
M	Scheidplatz U	07 17 27 37 47 57	07 17 27 37 47 57	07 17 27	27 37 47 57 07	07 17 27 37 47 57 07	07 17 27	16 26 36 46 56	16 26 36 46 56	16 26 36 46 56

Weitere Fahrtmöglichkeiten: Linie 27 zwischen Sendlinger Tor und Kurfürstenplatz | Linie 12 zwischen Kurfürstenplatz und Scheidplatz

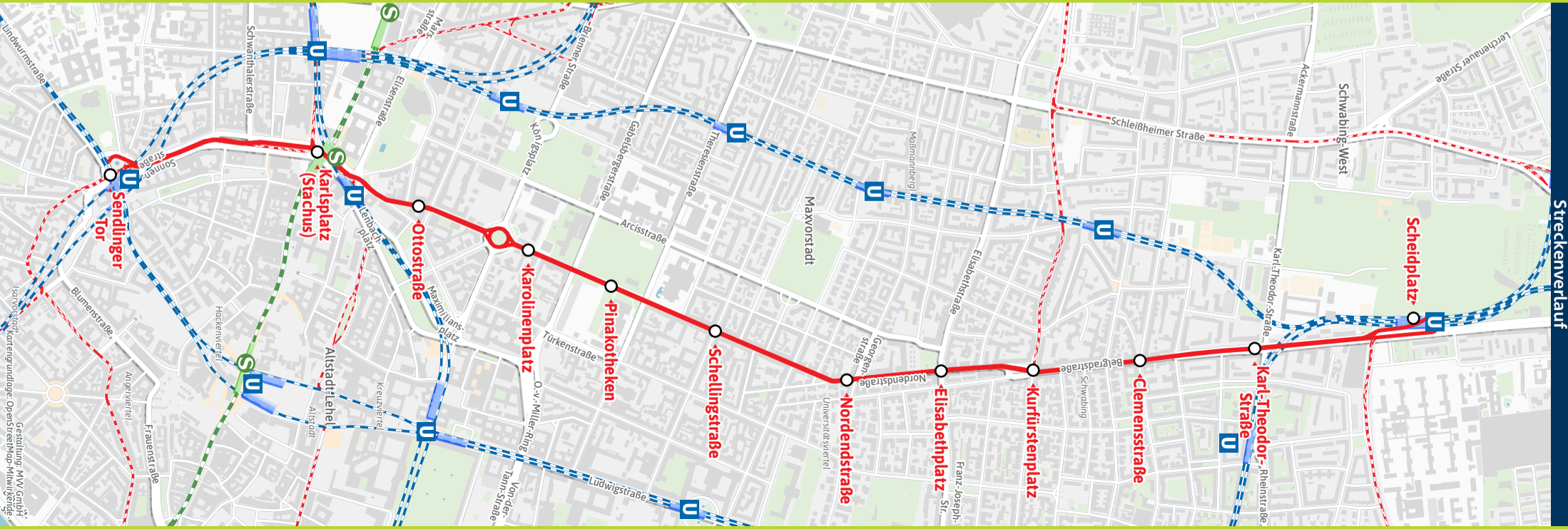


Fahrplan als PDF zum Download

Änderungen vorbehalten | mvg-muenchen.de



Münchner Verkehrsgesellschaft mbH
0800 344 22 66 00



Petuelring - Kurfürstenplatz - Pinakotheken - Karlsplatz (Stachus) - Sendlinger Tor

Table with columns for Zone, Stunde, and time slots (4, 5, 6, 7-20, 21, 22, 23, 0, 1) for Montag - Freitag. Includes lines M, Petuelring, Gartenstraße, Ackermannstraße, Herzogstraße, Nordbad, Hohenzollernplatz, Kurfürstenplatz, Elisabethplatz, Nordendstraße, Schellingstraße, Pinakotheken, Karolinenplatz, Ottostraße, Karlsplatz (Stachus), and Sendlinger Tor.

Table with columns for Zone, Stunde, and time slots (4, 5-6, 7, 8, 9-21, 22, 23-0, 1) for Samstag, and (4, 5-8, 9, 10-20, 21, 22, 23-0, 1) for Sonn- und Feiertag. Includes the same tram lines as the previous table.

☾ = nur Nächte Fr/Sa, Sa/So und vor Feiertagen

Sendlinger Tor - Karlsplatz (Stachus) - Pinakotheken - Kurfürstenplatz - Petuelring

Table with columns for Zone, Stunde, and time slots (5, 6, 7-21, 22, 23-0, 1) for Montag - Freitag. Includes lines M, Sendlinger Tor, Karlsplatz (Stachus), Ottostraße, Karolinenplatz, Pinakotheken, Schellingstraße, Nordendstraße, Elisabethplatz, Kurfürstenplatz, Hohenzollernplatz, Nordbad, Herzogstraße, Ackermannstraße, Gartenstraße, and Petuelring.

Table with columns for Zone, Stunde, and time slots (5, 6, 7, 8, 9-21, 22, 23-0, 1) for Samstag, and (5, 6-7, 8, 9, 10-21, 22, 23-0, 1) for Sonn- und Feiertag. Includes the same tram lines as the previous table.

☾ = nur Nächte Fr/Sa, Sa/So und vor Feiertagen



Fahrplan als PDF zum Download

Änderungen vorbehalten | mvv-muenchen.de

Münchner Verkehrsverbund logo and MVG logo, with text: München Verkehrsgesellschaft mbH 0800 344 22 66 00

