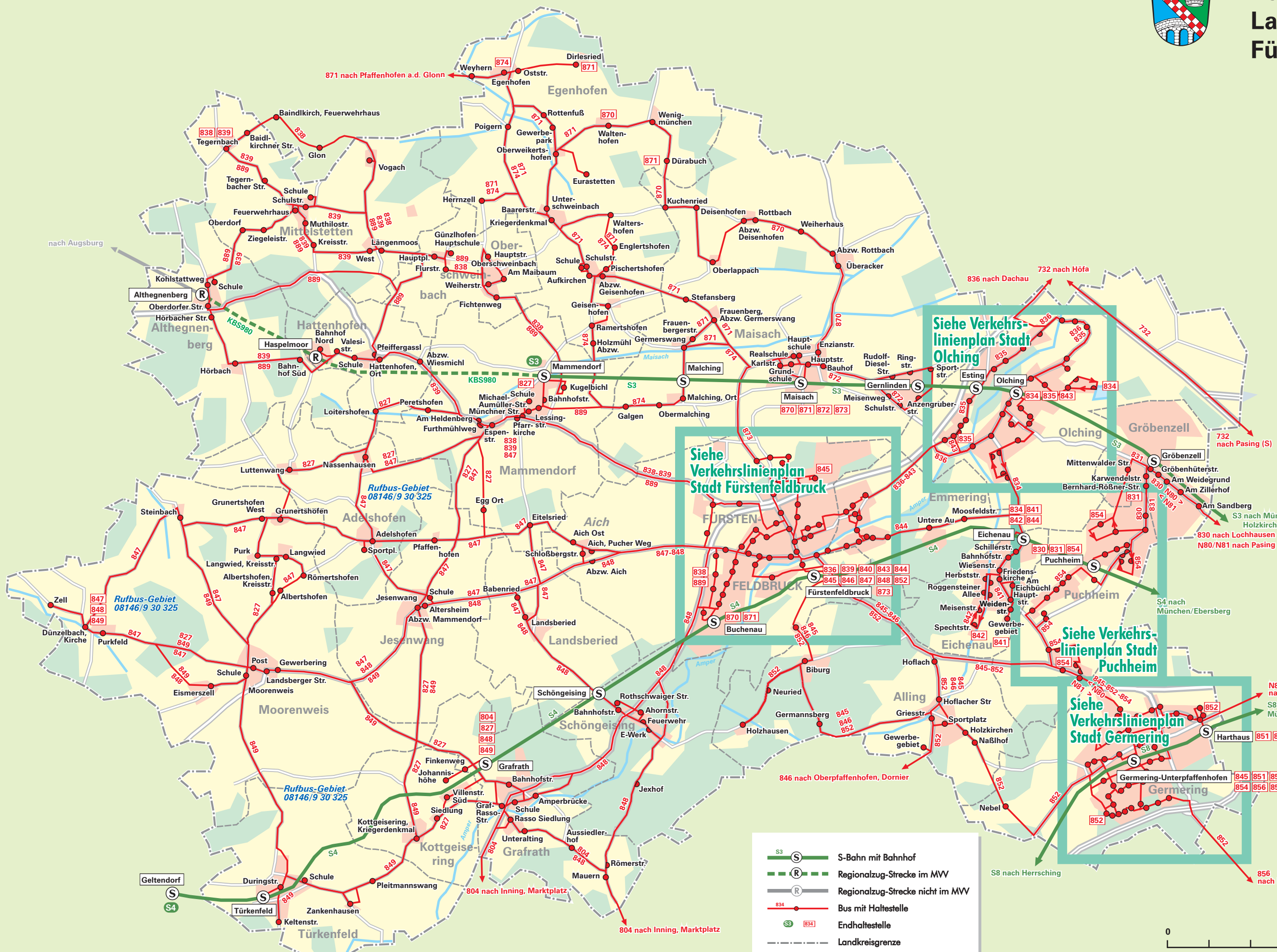





# Verkehrslinienplan Landkreis Fürstenfeldbruck



- S-Bahn mit Bahnhof
- Regionalzug-Strecke im MVV
- Regionalzug-Strecke nicht im MVV
- Bus mit Haltestelle
- Endhaltestelle
- Landkreisgrenze
- Stadt/Gemeindegrenze



©MVV/Stand: Juni 2011



845-852 nach Fürstenfeldbrück  
854 nach Puchheim



## Verkehrslinienplan



STADT  
GERMERING

### Legende:

- ① Rathaus
- ② Glückstr./ZENJA-Haus
- ③ Stadthalle/Bibliothek/Kino
- ④ Hallenbad
- ⑤ Freibad
- ⑥ Eisstadion
- ⑦ Festplatz
- ⑧ Polizei
- ⑨ Post
- ⑩ Erholungsgebiet "Germeringer See"

**S8** S-Bahn mit Bahnhof

**856** Bus mit Haltestelle



**856** Endhaltestelle

--- Stadt/Gemeindegrenze



Legende:

- |             |                |
|-------------|----------------|
| 1 Rathaus   | 7 Hallenbad    |
| 2 Feuerwehr | 8 Sportzentrum |
| 3 Post      | 9 Gymnasium    |
| 4 Bauhof    | 10 Realschule  |
| 5 PUC       | 11 Hauptschule |
| 6 Festplatz | 12 Grundschule |

- S4  S-Bahn mit Bahnhof
- 854  Bus mit Haltestelle
- 854** Endhaltestelle
- Stadt-/Gemeindegrenze



## Verkehrslinienplan Stadt Puchheim

