





Legende:

- ① Rathaus
- ② Landratsamt
- ③ Polizei
- ④ Klinikum
- ⑤ Post
- ⑥ Feuerwehr
- ⑦ Finanzamt
- ⑧ Amtsgericht
- ⑨ Gesundheitsamt
- ⑩ Bauhof
- ⑪ Schloss
- ⑫ Strand- und Hallenbad
- ⑬ Freibad
- ⑭ Schiffsanlegestelle
- ⑮ Undosa

-  S6 S-Bahn mit Bahnhof
-  959 Bus mit Haltestelle
-  959 Endhaltestelle
-  - - - - - Stadt/Gemeindegrenze



## Verkehrslinienplan Stadt Starnberg

