

















Zwischen Sendlinger Tor und Effnerplatz verkehrt die NachtTram N37

Z	Stunde	täglich							
Verkehrshinweis		1		2		3		4	
									
M Amalienburgstraße	06	36	06	36	06	36	06	36	06
M Botanischer Garten	07	37	07	37	07	37	07	37	07
M Maria-Ward-Straße	08	38	08	38	08	38	08	38	08
M Dall'Armistraße	09	39	09	39	09	39	09	39	09
M Schloss Nymphenburg	10	40	10	40	10	40	10	40	10
M Romanplatz	11	41	11	41	11	41	11	41	11
M Kriemhildenstraße	12	42	12	42	12	42	12	42	12
M Steubenplatz	13	43	13	43	13	43	13	43	13
M Briefzentrum	14	44	14	44	14	44	14	44	14
M Burghausener Straße	15	45	15	45	15	45	15	45	15
M Donnersbergerstraße	16	46	16	46	16	46	16	46	16
M Marsstraße	17	47	17	47	17	47	17	47	17
M Deroystraße	18	48	18	48	18	48	18	48	18
M Hackerbrücke 	19	49	19	49	19	49	19	49	19
M Hopfenstraße	20	50	20	50	20	50	20	50	20
M Hauptbahnhof Nord   	21	51	21	51	21	51	21	51	21
M Hauptbahnhof   	23	53	23	53	23	53	23	53	23
M Ottostraße	25	55	25	55	25	55	25	55	25

 = nur Nächte Fr/Sa, Sa/So und Nächte vor Feiertagen

Z = Angabe der Tarifzone



Ottostraße - Hauptbahnhof -
Romanplatz - Amalienburgstraße



Zwischen Sendlinger Tor und Effnerplatz verkehrt die NachtTram N37

Z	Stunde	täglich							
Verkehrshinweis		1	2	3	4				
M	Ottostraße								
M	Hauptbahnhof	39	09	39	09	39	09	39	
M	Hauptbahnhof Nord	40	10	40	10	40	10	40	
M	Hopfenstraße	41	11	41	11	41	11	41	
M	Hackerbrücke	42	12	42	12	42	12	42	
M	Deroystraße	43	13	43	13	43	13	43	
M	Marsstraße	44	14	44	14	44	14	44	
M	Donnersbergerstraße	45	15	45	15	45	15	45	
M	Burghausener Straße	46	16	46	16	46	16	46	
M	Briefzentrum	47	17	47	17	47	17	47	
M	Steubenplatz	48	18	48	18	48	18	48	
M	Kriemhildenstraße	49	19	49	19	49	19	49	
M	Romanplatz	51	21	51	21	51	21	51	
M	Schloss Nymphenburg	52	22	52	22	52	22	52	
M	Dall'Armstraße	53	23	53	23	53	23	53	
M	Maria-Ward-Straße	54	24	54	24	54	24	54	
M	Botanischer Garten	55	25	55	25	55	25	55	
M	Amalienburgstraße	56	26	56	26	56	26	56	

☾ = nur Nächte Fr/Sa, Sa/So und Nächte vor Feiertagen

Z = Angabe der Tarifzone