




















Ersatzlinie für die NachtTram N17 Ost


Z	Stunde	täglich							
		1	2	3	4	5			
	Verkehrshinweis								
M	Sendlinger Tor 	40	10	40	10	40	10	40	
M	Müllerstraße	43	13	43	13	43	13	43	
M	Reichenbachplatz	44	14	44	14	44	14	44	
M	Isartor 	46	16	46	16	46	16	46	
M	Mariannenplatz	47	17	47	17	47	17	47	
M	Maxmonument	49	19	49	19	49	19	49	
M	Maximilianeum	51	21	51	21	51	21	51	
M	Max-Weber-Platz 	53	23	53	23	53	23	53	
M	Max-Weber-Platz 	54	24	54	24	54	24	54	
M	Friedensengel/Villa Stuck	55	25	55	25	55	25	55	
M	Holbeinstraße	56	26	56	26	56	26	56	
M	Sternwartstraße	57	27	57	27	57	27	57	
M	Bundesfinanzhof	58	28	58	28	58	28	58	
M	Herkomerplatz	59	29	59	29	59	29	59	
M	Effnerplatz	00	30	00	30	00	30	00	

☾ = nur Nächte Fr/Sa, Sa/So und Nächte vor Feiertagen

Z = Angabe der Tarifzone

Ersatzlinie für die NachtTram N17 Ost

Z	Stunde	täglich							
Verkehrshinweis		1		2		3		4	
									
M	Effnerplatz	06	36	06	36	06	36	06	
M	Herkomerplatz	07	37	07	37	07	37	07	
M	Bundesfinanzhof	08	38	08	38	08	38	08	
M	Sternwartstraße	08	38	08	38	08	38	08	
M	Holbeinstraße	09	39	09	39	09	39	09	
M	Friedensengel/Villa Stuck	10	40	10	40	10	40	10	
M	Max-Weber-Platz 	12	42	12	42	12	42	12	
M	Max-Weber-Platz 	14	44	14	44	14	44	14	
M	Maximilianeum	15	45	15	45	15	45	15	
M	Maxmonument	17	47	17	47	17	47	17	
M	Mariannenplatz	18	48	18	48	18	48	18	
M	Isartor 	19	49	19	49	19	49	19	
M	Reichenbachplatz	20	50	20	50	20	50	20	
M	Müllerstraße	22	52	22	52	22	52	22	
M	Sendlinger Tor 	25	55	25	55	25	55	25	

 = nur Nächte Fr/Sa, Sa/So und Nächte vor Feiertagen

Z = Angabe der Tarifzone