


Alle Haltestellen der Linie 371

- Deisenhofen   Ost ▶ 224 226 227 |  2100
- Kreuzpullach, Abzw. ▶ 226
- Oberbiberg ▶ X320 | 226 |  2100
- Gerblinghausen ▶ X320 | 226 |  2100
- Endlhausen ▶ X320 | 375
- Fraßhausen
- Berg
- Baiernrain ▶ 368
- Lochen (b.Dietramszell) ▶ 368
- Linden ▶ 368
- Dietramszell, Schönegg ▶ 271 368
- Raiffeisenstraße ▶ 271 368
- Schule ▶ 271 368
- Kloster ▶ 271 368
- Raiffeisenstraße ▶ 271 368
- Schönegg ▶ 271 368
- Wolfratshauer Straße ▶ 271
- Thankirchen, Abzw. ▶ 271
- Manhartshofen, Abzw. ▶ 271
- Humbach ▶ 271
- Abzw.Peretshofen ▶ 271
- Peretshofen ▶ 271
- Einöd ▶ X970 | 377 379
- Emmerkofen ▶ 271
- Weihermühle ▶ 271
- Ascholding, Kirche ▶ 271 377
- Strobl, Anwesen ▶ 271 377
- Tattenkofen ▶ 271 377
- Peretshofen ▶ 271
- Einöd ▶ X970 | 377 379
- Geretsried, Feuerwehrscheule ▶ 370 379
- Am Stern ▶ X970 | 310 370 376 378 379
- Sudetenstraße ▶ 310 370 376 378 379
- Waldfriedhof ▶ 310 370 376 378 379
- Schulzentrum ▶ 310 370 372 376 378 379



Fahre zum Preis der Streifenkarte inklusive Kostenlimit.

Einfach swipen und losfahren – schon
ab 1,87 € in der MVV-App.



Herausgeber Minifahrplan:
Münchner Verkehrs- und Tarifverbund GmbH (MVV)
im Auftrag der Verbundlandkreise im MVV
Fahrplanstand Dezember 2025

Minifahrplan
2026

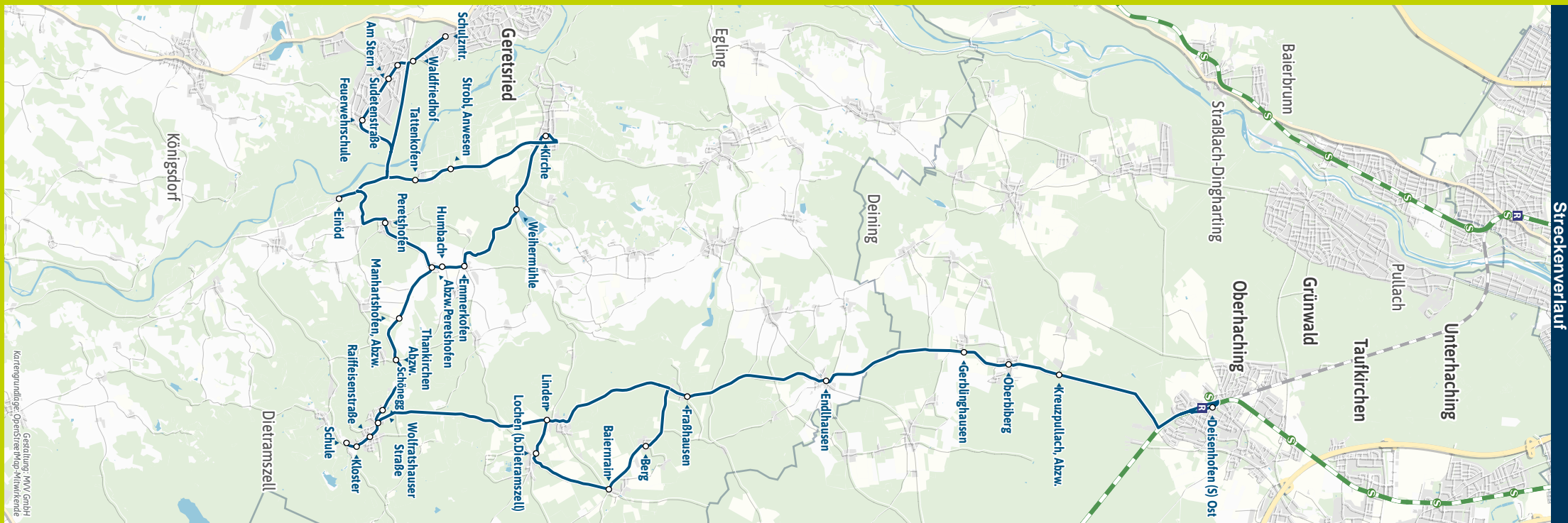
BUS 371

Deisenhofen   Ost ◀
Endlhausen ▶ Dietramszell ▶
Ascholding ▶ Geretsried

Münchner
Verkehrsverbund




















mvv-auskunft.de
Fahrplan in Echtzeit



371

Deisenhofen R Ost - Endlhausen - Dietramszell - Ascholding - Geretsried und zurück

Zone		Montag - Freitag						
Verkehrshinweis		S		S	S	F		
 Marienplatz	ab	6.03	7.03		12.23	13.43	13.43	16.43
 Deisenhofen	an	6.31	7.31		12.51	14.11	14.11	17.11
OHG M/1	Deisenhofen  R Ost	6.41	7.36		13.06	14.20	14.20	17.16
OHG 1/2	Kreuzpullach, Abzw.	6.46	7.40		13.10	14.24	14.24	17.20
OHG 1/2	Oberbiberg 	6.47	7.41		13.11	14.25	14.25	17.21
OHG 1/2	Gerblinghausen 	6.49	7.43		13.13	14.27	14.27	17.23
ELG 2/3	Endlhausen 	6.52	7.46		13.16	14.30	14.30	17.26
DIT 3	Fraßhausen	6.56	7.50		13.20	14.34	14.34	17.30
DIT 3	Berg	6.59	7.53			14.37	14.37	17.33
DIT 3	Baiernrain	7.01	7.55			14.39	14.39	17.35
DIT 3/4	Lochen (b.Dietramszell)	7.04	7.57	7.58		14.41	14.41	17.37
DIT 3/4	Linden	7.05	7.58	8.00		14.42	14.42	17.38
DIT 3/4	Linden				13.23			
DIT 4	Dietramszell, Schönegg	7.10	8.03	8.05		13.27	14.47	17.43
DIT 4	- Raiffeisenstraße	7.11	8.04	8.06		13.28	14.48	17.44
DIT 4	- Schule	7.12	8.05	8.07				
DIT 4	- Kloster	7.14			12.40	13.29	14.49	15.50
DIT 4	- Raiffeisenstraße	7.15			12.41			15.51
DIT 4	- Schönegg	7.16			12.42			15.52
DIT 4	- Wolfratshauser Straße	7.17			12.43			15.53
DIT 4	Thankirchen, Abzw.	7.18			12.44			15.54
DIT 4	Manhartshofen, Abzw.	7.20			12.45			15.55
DIT 4	Humbach				12.46			15.56
DIT 4	Humbach, Abzw.Peretshofen	7.22			12.48			15.58
DIT 4	Emmerkofen					14.57		
ELG 3/4	Weihermühle				12.50			16.00
DIT 3/4	Ascholding, Kirche				12.52			16.02
DIT 4	Strobl, Anwesen				12.55			16.05
DIT 4	Tattenkofen				12.56			16.06
DIT 4	Peretshofen	7.24			12.57			16.07
DIT 4/5	Einöd 	an	x 7.28			14.59		
DIT 4/5	Einöd 	ab	x 7.29			15.02		
GRR 4/5	Geretsried, Feuerwehrsche					15.02		
GRR 4/5	- Am Stern 				13.00			16.10
GRR 4/5	- Sudetenstraße				13.01			16.11
GRR 4/5	- Schulzentrum				13.02			16.12
GRR 4/5	- Schulzentrum				13.06			16.16

Zone		Montag - Freitag						
Verkehrshinweis		S		S	S	F		
GRR 4/5	Geretsried, Schulzentrum	7.42			13.17	15.25		17.25
GRR 4/5	- Waldfriedhof	7.43			13.18	15.26		17.26
GRR 4/5	- Sudetenstraße				13.19	15.27		17.27
GRR 4/5	- Am Stern 				13.20	15.28		17.28
GRR 4/5	- Feuerwehrsche				13.22	15.30		17.30
DIT 4	Tattenkofen	7.48				15.32		17.33
DIT 4	Strobl, Anwesen	7.49				15.33		17.34
DIT 3/4	Ascholding, Kirche	7.52				15.35		17.36
	377 Ascholding, Kirche					15.37		
	377 Wolfratshausen					15.58		
DIT 3/4	- Kirche	7.52				15.37		17.36
ELG 3/4	Weihermühle	7.56				15.38		17.37
DIT 4	Emmerkofen	7.58				15.41		17.40
DIT 4/5	Einöd 				x 13.30			
DIT 4	Peretshofen				13.33			
DIT 4	Humbach, Abzw.Peretshofen				13.35			
DIT 4	Humbach					15.43		17.42
DIT 4	Manhartshofen, Abzw.	8.02			13.36	15.44		17.43
DIT 4	Thankirchen, Abzw.	8.04			13.38	15.46		17.45
DIT 4	Dietramszell, Wolfratshauser S.	8.05			13.39	15.47		17.46
DIT 4	- Schönegg	8.06			13.40	15.48		17.47
DIT 4	- Raiffeisenstraße	8.07			13.41	15.49		17.48
DIT 4	- Schule	6.00	8.08		12.40	13.43	15.51	17.50
DIT 4	- Kloster	6.01			12.41	13.44	15.52	15.52
DIT 4	- Raiffeisenstraße	6.02			12.42	13.45	15.53	15.53
DIT 4	- Schönegg	6.03			12.43	13.46	15.54	15.54
DIT 3/4	Linden	6.07			12.47	13.50	15.58	15.58
DIT 3/4	Lochen (b.Dietramszell)	6.08			12.48	13.51	15.59	15.59
DIT 3	Baiernrain	6.10			12.50	13.53	16.01	16.01
DIT 3	Berg	6.12			12.52	13.55	16.03	16.03
DIT 3	Fraßhausen	6.16			12.54	13.58	16.06	16.06
ELG 2/3	Endlhausen 	6.20			12.57	14.01	16.09	16.09
OHG 1/2	Gerblinghausen 	6.23			12.59	14.03	16.11	16.11
OHG 1/2	Oberbiberg 	6.25			13.01	14.05	16.13	16.13
OHG 1/2	Kreuzpullach, Abzw.	6.26			13.02	14.06	16.14	16.14
OHG M/1	Deisenhofen  R Ost	6.32			13.06	14.12	16.20	16.20
 Deisenhofen	ab	6.40			13.10	16.30	16.30	
 Marienplatz	an	7.03			13.34	16.54	16.54	

S = nur an Schultagen F = nur an schulfreien Tagen x = Umsteigemöglichkeit zur Linie 379 in Richtung Bad Tölz x = Umsteigemöglichkeit von Linie 377 aus Richtung Bad Tölz

Busfahrten innerhalb einer Gemeinde gelten als Kurzstrecke: OHG = Oberhaching, ELG = Egling, DIT = Dietramszell, GRR = Geretsried

Samstag, Sonn- und Feiertag sowie am 24.12. und 31.12. kein Betrieb.



Fahrplan als PDF
zum Download

Gültig ab 14. Dezember 2025
Änderungen vorbehalten | mvv-muenchen.de