

Manchmal kommen wir erst,
wenn's echt Zeit wird.

Dank Echtzeitinfos bist Du informiert.

Mit der MVV-App besser unterwegs.

Mit der MVV-App zu Deinem
Ticket und Deinem Fahrplan!



Fahre zum Preis der Streifenkarte inklusive Kostenlimit.

Einfach swipen und losfahren – schon
ab 1,87 € in der MVV-App.



Herausgeber Minifahrplan:
Münchner Verkehrs- und Tarifverbund GmbH (MVV)
im Auftrag der Verbundlandkreise im MVV
Fahrplanstand Dezember 2025

Minifahrplan
2026

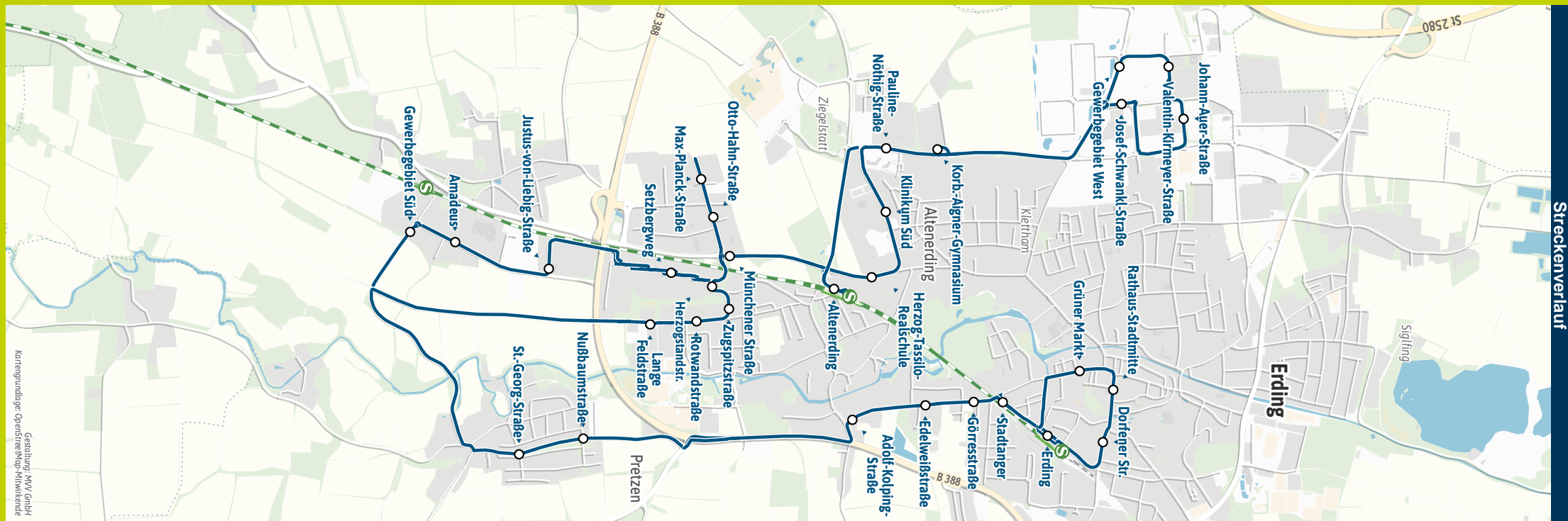
BUS 522

Erding  ▶ Pretzen ▶
Altenerding  ▶
Gewerbegebiet West ▶ Klinikum

 Münchner
VerkehrsVerbund















mvv-auskunft.de
Fahrplan in Echtzeit




Streckenverlauf

Erding - Pretzen - Altenerding - Gewerbegebiet West - Klinikum

| Zone | | | Montag - Freitag | | | | | | | | | | | | | |
|-----------------|-----|---|------------------|------|------|------|----|------|------|------|------|------|----|------|------|------|
| | | | 6 | 7 | 8 | 9 | 10 | 11 | 12 | 13 | 14 | 15 | 16 | 17 | 18 | 19 |
| Stunde | | | | | | | | | | | | | | | | |
| Verkehrshinweis | | | | F | S | | | | S | F | | | | G2 | | G2 |
| ERD | 4/5 | Erding  | 14 | 34 | 34 | 54 | | 14 | 34 | | 54 | | 14 | 34 | 54 | 14 |
| ERD | 4/5 | Erding, Stadtanger | 15 | 35 | 35 | 55 | | 15 | 35 | | 55 | | 15 | 35 | 55 | 15 |
| ERD | 4/5 | - Görresstraße | 16 | 36 | 36 | 56 | | 16 | 36 | | 56 | | 16 | 36 | 56 | 16 |
| ERD | 4/5 | - Edelweißstraße | 17 | 37 | 37 | 57 | | 17 | 37 | | 57 | | 17 | 37 | 57 | 17 |
| ERD | 4/5 | - Adolf-Kolping-Straße | 18 | 38 | 38 | 58 | | 18 | 38 | | 58 | | 18 | 38 | 58 | 18 |
| ERD | 4/5 | Pretzen, Nußbaumstraße | 22 | 42 | 42 | 02 | | 22 | 42 | | 02 | | 22 | 42 | 02 | 22 |
| ERD | 4/5 | - St.-Georg-Straße | 23 | 43 | 43 | 03 | | 23 | 43 | | 03 | | 23 | 43 | 03 | 23 |
| ERD | 4/5 | Erding, Lange Feldstraße | ⋮ | ⋮ | 48 | ⋮ | | ⋮ | ⋮ | | ⋮ | | ⋮ | ⋮ | ⋮ | ⋮ |
| ERD | 4/5 | - Rotwandstraße | ⋮ | ⋮ | 49 | ⋮ | | ⋮ | ⋮ | | ⋮ | | ⋮ | ⋮ | ⋮ | ⋮ |
| ERD | 4/5 | - Zugspitzstraße | ⋮ | ⋮ | 50 | ⋮ | | ⋮ | ⋮ | | ⋮ | | ⋮ | ⋮ | ⋮ | ⋮ |
| ERD | 4/5 | Aufhausen, Gewerbegebiet Süd | 26 | 46 | ⋮ | 06 | | 26 | 46 | | 06 | | 26 | 46 | 06 | 26 |
| ERD | 4/5 | - Amadeus | 27 | 47 | ⋮ | 07 | | 27 | 47 | | 07 | | 27 | 47 | 07 | 27 |
| ERD | 4/5 | - Justus-von-Liebig-Straße | 28 | 48 | ⋮ | 08 | | 28 | 48 | | 08 | | 28 | 48 | 08 | 28 |
| ERD | 4/5 | Erding, Setzbergweg | 30 | 50 | ⋮ | 10 | | 30 | 50 | | 10 | | 30 | 50 | 10 | 30 |
| ERD | 4/5 | - Herzogstandstraße | ⋮ | ⋮ | 52 | ⋮ | | ⋮ | ⋮ | | ⋮ | | ⋮ | ⋮ | ⋮ | ⋮ |
| ERD | 4/5 | - Max-Planck-Straße | 33 | 53 | 53 | 13 | | 33 | 53 | | 13 | | 33 | 53 | 13 | 33 |
| ERD | 4/5 | - Otto-Hahn-Straße | 34 | 54 | 54 | 14 | | 34 | 54 | | 14 | | 34 | 54 | 14 | 34 |
| ERD | 4/5 | - Münchener Straße | 35 | 55 | 55 | 15 | | 35 | 55 | | 15 | | 35 | 55 | 15 | 35 |
| ERD | 4/5 | Altenerding  | 37 | 57 | 57 | 17 | | 37 | 57 | | 17 | | 37 | 57 | 17 | 37 |
| ERD | 4/5 | Altenerding  | 45 | 05 | 05 | 25 | | 45 | 05 | 05 | 25 | | 45 | 05 | 25 | 45 |
| ERD | 4/5 | Erding, Pauline-Nöthig-Straße | 47 | 07 | 07 | 27 | | 47 | 07 | 07 | 27 | | 47 | 07 | 27 | 47 |
| ERD | 4/5 | - Korb.-Aigner-Gymnasium | 48 | 08 | 08 | 28 | | 48 | 08 | 08 | 28 | | 48 | 08 | 28 | 48 |
| ERD | 4/5 | - Gewerbegebiet West | 51 | 11 | 11 | 31 | | 51 | 11 | 11 | 31 | | 51 | 11 | 31 | 51 |
| ERD | 4/5 | - Valentin-Kirmeyer-Straße | 52 | 12 | 12 | 32 | | 52 | 12 | 12 | 32 | | 52 | 12 | 32 | 52 |
| ERD | 4/5 | - Johann-Auer-Straße | 53 | 13 | 13 | 33 | | 53 | 13 | 13 | 33 | | 53 | 13 | 33 | 53 |
| ERD | 4/5 | - Josef-Schwankl-Straße | 55 | 15 | 15 | 35 | | 55 | 15 | 15 | 35 | | 55 | 15 | 35 | 55 |
| ERD | 4/5 | - Korb.-Aigner-Gymnasium | 57 | 17 | 17 | 37 | | 57 | 17 | 17 | 37 | | 57 | 17 | 37 | 57 |
| ERD | 4/5 | - Pauline-Nöthig-Straße | 58 | 18 | 18 | 38 | | 58 | 18 | 18 | 38 | | 58 | 18 | 38 | 58 |
| ERD | 4/5 | - Klinikum Süd | 59 | 19 | 19 | 39 | | 59 | 19 | 19 | 39 | | 59 | 19 | 39 | 59 |
| ERD | 4/5 | - Herzog-Tassilo-Realschule  | a 00 | a 20 | a 20 | a 40 | | a 00 | a 20 | a 23 | a 20 | a 40 | | a 00 | a 20 | a 40 |
| ERD | 4/5 | - Münchener Straße | 02 | 22 | 22 | 42 | | 02 | 22 | 25 | 22 | 42 | | 02 | 22 | 42 |
| ERD | 4/5 | - Max-Planck-Straße | 03 | 23 | 23 | 43 | | 03 | 23 | 27 | 23 | 43 | | 03 | 23 | 43 |
| ERD | 4/5 | - Otto-Hahn-Straße | 04 | 24 | 24 | 44 | | 04 | 24 | 28 | 24 | 44 | | 04 | 24 | 44 |
| ERD | 4/5 | - Herzogstandstraße | ⋮ | ⋮ | ⋮ | ⋮ | | ⋮ | ⋮ | 29 | ⋮ | ⋮ | | ⋮ | ⋮ | ⋮ |
| ERD | 4/5 | - Zugspitzstraße | ⋮ | ⋮ | ⋮ | ⋮ | | ⋮ | ⋮ | 30 | ⋮ | ⋮ | | ⋮ | ⋮ | ⋮ |
| ERD | 4/5 | - Rotwandstraße | ⋮ | ⋮ | ⋮ | ⋮ | | ⋮ | ⋮ | ⋮ | ⋮ | ⋮ | | ⋮ | ⋮ | ⋮ |
| ERD | 4/5 | - Lange Feldstraße | ⋮ | ⋮ | ⋮ | ⋮ | | ⋮ | ⋮ | ⋮ | ⋮ | ⋮ | | ⋮ | ⋮ | ⋮ |
| ERD | 4/5 | - Setzbergweg | 06 | 26 | 26 | 46 | | 06 | 26 | 26 | 46 | | 06 | 26 | 46 | 06 |
| ERD | 4/5 | Aufhausen, Justus-v-Liebig-Str | 08 | 28 | 28 | 48 | | 08 | 28 | 28 | 48 | | 08 | 28 | 48 | 08 |
| ERD | 4/5 | - Amadeus | 09 | 29 | 29 | 49 | | 09 | 29 | 29 | 49 | | 09 | 29 | 49 | 09 |
| ERD | 4/5 | - Gewerbegebiet Süd | 10 | 30 | 30 | 50 | | 10 | 30 | 30 | 50 | | 10 | 30 | 50 | 10 |
| ERD | 4/5 | Pretzen, St.-Georg-Straße | 01 | 13 | 33 | 53 | | 13 | 33 | 36 | 33 | 53 | | 13 | 33 | 53 |
| ERD | 4/5 | - Nußbaumstraße | 02 | 14 | 34 | 54 | | 14 | 34 | 37 | 34 | 54 | | 14 | 34 | 54 |
| ERD | 4/5 | Erding, Adolf-Kolping-Straße | 05 | 17 | 37 | 57 | | 17 | 37 | 40 | 37 | 57 | | 17 | 37 | 57 |
| ERD | 4/5 | - Edelweißstraße | 06 | 18 | 38 | 58 | | 18 | 38 | 41 | 38 | 58 | | 18 | 38 | 58 |
| ERD | 4/5 | - Görresstraße | 07 | 19 | 39 | 59 | | 19 | 39 | 42 | 39 | 59 | | 19 | 39 | 59 |
| ERD | 4/5 | - Stadtanger | 08 | 20 | 40 | 00 | | 20 | 40 | 43 | 40 | 00 | | 20 | 40 | 00 |
| ERD | 4/5 | Erding  | 09 | 21 | 41 | 01 | | 21 | 41 | 44 | 41 | 01 | | 21 | 41 | 01 |
| ERD | 4/5 | Erding  | 22 | 42 | 42 | 02 | | 22 | 42 | 42 | 02 | | 22 | 42 | 02 | 22 |
| ERD | 4/5 | Erding, Grüner Markt | 25 | 45 | 45 | 05 | | 25 | 45 | 45 | 05 | | 25 | 45 | 05 | 25 |
| ERD | 4/5 | - Rathaus-Stadtmitte | 26 | 46 | 46 | 06 | | 26 | 46 | 46 | 06 | | 26 | 46 | 06 | 26 |
| ERD | 4/5 | - Dorfener Str. | 28 | 48 | 48 | 08 | | 28 | 48 | 48 | 08 | | 28 | 48 | 08 | 28 |
| ERD | 4/5 | Erding  | 30 | 50 | 50 | 10 | | 30 | 50 | 50 | 10 | | 30 | 50 | 10 | 30 |

 = nur an Schultagen  = nur an schulfreien Tagen  = nicht vom 28.08. bis 06.09.2026  = Fußweg vom  Bahnhof Altenerding

Busfahrten innerhalb einer Gemeinde gelten als Kurzstrecke: ERD = Erding

Während des Herbstfests Linienwegbedienung ab 17.54 Uhr ab Erding  als Sonderverkehr "Herbstfestbus"

Samstag, Sonn- und Feiertag sowie am 24.12. und 31.12. kein Betrieb.



Fahrplan als PDF
zum Download

Änderungen vorbehalten | mvv-muenchen.de