

Alle Haltestellen der Linie 723

- Inhausermoos, Birkenweg ▶ 693
- Kanalweg ▶ 693
- Maisteig ▶ 693
- Inhausen
- Haimhausen, Mittlerer Heuweg
- Culmweg
- Inhausen
- Maisteig ▶ 693
- Inhausermoos, Kanalweg ▶ 693
- Birkenweg ▶ 693
- Ottershausen, Mühlenstraße ▶ 693
- Maibaum ▶ 693 725 772
- Haimhausen, Schloss ▶ 668 693 725 771 772
- Hauptstraße 24 ▶ 668 693 725 771 772
- Schule ▶ 693
- Kramerkreuz ▶ 693 771
- Schloss ▶ 668 693 725 771 772
- Hauptstraße 24 ▶ 668 693 725 771 772
- Schloss ▶ 668 693 725 771 772
- Kramerkreuz ▶ 693 771
- Scheitelbreite ▶ 693 772
- Schule ▶ 693
- Kirche ▶ 668 693 771 772
- Amperpettenbach, Aussiedlerh. ▶ 725
- Amperpettenbach, Ort
- Sulzrain
- Lotzbach ▶ 727 772
- Ampermoching, Purthofer Str.
- Purthhof
- Reipertshofen
- Unterweilbach
- Ampermoching, Maibaum ▶ 725 727 772
- Gewerbegebiet ▶ 725 727
- Deutenhofen ▶ 725 727
- Hebertshausen, Von-Mandl-Str. ▶ 725 727
- Arzbach, Abzw.
- Oberweilbach
- Pellheim, Abzw. Oberweilbach
- Goppertshofen
- Prittlbach, Dorfstraße
- Maibaum ▶ 727
- Hebertshausen ▶ S2 | 727
- Schule ▶ 727
- Am Eichenberg ▶ 727
- Hebertshausen ▶ S2 | 727
- Arzbach, Abzw.
- Oberweilbach
- Pellheim, Abzw. Oberweilbach
- Goppertshofen
- Prittlbach, Dorfstraße
- Maibaum ▶ 727
- Hebertshausen ▶ S2 | 727
- Am Eichenberg ▶ 727
- Schule ▶ 727
- Dachau, Leitenweg ▶ 725
- Josef-Effner-Gymnasium ▶ 704 705 706 720 721 722
- Pollnstraße ▶ 702 704 720 722
- Schulzentrum ▶ 172 702 704 705 706



Fahre zum Preis der Streifenkarte inklusive Kostenlimit.

Einfach swipen und losfahren – schon
ab 1,87 € in der MVV-App.



Herausgeber Minifahrplan:
Münchner Verkehrs- und Tarifverbund GmbH (MVV)
im Auftrag der Verbundlandkreise im MVV
Fahrplanstand Dezember 2025

Minifahrplan
2026

BUS 723

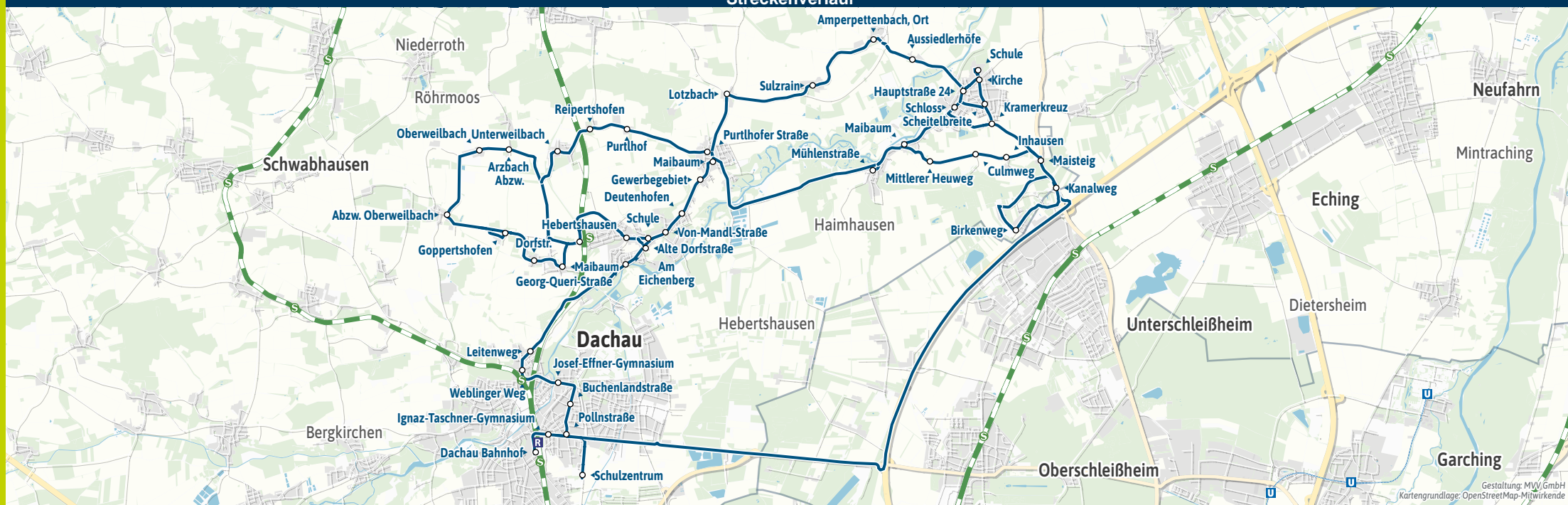
Haimhausen ◄►
Inhausermoos Hebertshausen S-Bahnfarb. b.
DAH, Schulen

Münchner
Verkehrsverbund



mvv-auskunft.de
Fahrplan in Echtzeit

Streckenverlauf



723

Haimhausen - Inhausermoos Hebertshausen - DAH, Schulen und zurück

Zone		Montag - Freitag									
Stunde		5	6	7	8	10	12	14	15	16 - 18	20
Verkehrshinweis			S	S	S		F	S	F	S	
HAI 2/3 Haimhausen, Mittlerer Heuweg					20						
HAI 2/3 - Culmweg					21						
HAI 2/3 Inhausen					22						
HAI 2/3 Maisteig					24						
HAI 2/3 Inhausermoos, Kanalweg			46	26							
HAI 2/3 - Birkenweg			49	29							
HAI 2/3 Haimhausen, Schule				42							
HAI 2/3 - Kramerkreuz			56								
HAI 2/3 - Schloss			57								
HAI 2/3 - Hauptstraße 24			58								
HAI 2/3 - Hauptstraße 24		20 20			20 20	20 30	20 20		20		20
HAI 2/3 - Schloss		21 21			21 21	21 31	21 21		21		21
HAI 2/3 - Kramerkreuz		22 22			22 22	22 32	22 22		22		22
HAI 2/3 - Scheitelbreite		23 23			23 23	23 33	23 23		23		23
HAI 2/3 - Schule						34					
HAI 2/3 - Kirche		24 24			24 24	24 36	24 24		24		24
HAI 3 Amperpettenbach, Aussiedlerh.		26 26	00		26 26	26 38	26 26		26		26
HAI 3 Amperpettenbach, Ort		27 27	02		27 27	27 40	27 27		27		27
HEB 3 Sulzrain		29 29	04		29 29	29 42	29 29		29		29
HEB 3 Lotzbach		31 31	06		31 31	31 44	31 31		31		31
HEB 2 Ampermoching, Purthofer Str.		33 33		54	33 33	33 46	33 33		33		33
ROM 2 Purthof		35 35		56	35 35	35 48	35 35		35		35
HEB 2 Reipertshofen		36 36		58	36 36	36 49	36 36		36		36
HEB 2 Unterweilbach		37 37		01	37 37	37 50	37 37		37		37
HEB 2 Ampermoching, Maibaum			08								
HEB 2 - Gewerbegebiet			09								
HEB 2 Deutenhofen			11								
HEB 2 Hebertshausen, Von-Mandl-Str.			12								
HEB 2 - Schule			14								
HEB 2 - Am Eichenberg			15								
HEB 2 Hebertshausen (Bstg 2) S	an	40 40	15		40 40	40 53	40 40		40		40
HEB 2 Hebertshausen (Bstg 2) S	ab	45 45	15		45 45	45 53	45 45		45		45
ROM 2 Arzbach, Abzw.		48 48		02	48 48	48	48 48		48		48
HEB 2 Oberweilbach		49 49		04	49 49	49	49 49		49		49
DAH 2 Pellheim, Abzw. Oberweilbach		51 51		06	51 51	51	51 51		51		51
HEB 2 Goppertshofen		53 53		09	53 53	53	53 53		53		53
HEB 2 Prittlbach, Dorfstraße		54 54		11	54 54	54	54 54		54		54
HEB 2 - Maibaum		55 55		13	55 55	55	55 55		55		55
HEB 2 Hebertshausen S	an	58 58		16	58 58	58	58 58		58		58
HEB 2 Hebertshausen (Bstg 1) S	ab			18			58				
HEB 2 Hebertshausen, Am Eichenberg				20			55		04		
HEB 2 - Alte Dorfstraße				21			57		06		
HEB 2 - Schule				22							
HEB 2 - Schule				23							
HEB 2 - Georg-Queri-Straße				24							
DAH 1/2 Dachau, Leitenweg				25	26						
DAH 1/2 - Josef-Effner-Gymnasium				33	34						
DAH 1/2 - Buchenlandstraße				35	36						
DAH 1/2 - Pollnstraße				37	38						
DAH 1/2 - Schulzentrum				42	43						

13 = Montag bis Donnerstag an Schultagen **S** = nur an Schultagen **F** = nur an schulfreien Tagen





Busfahrten innerhalb einer Gemeinde gelten als Kurzstrecke: HAI = Haimhausen, HEB = Hebertshausen, ROM = Röhrmoos, DAH = Dachau

Samstag, Sonn- und Feiertag sowie am 24.12. und 31.12. kein Betrieb.



Fahrplan als PDF
zum Download

Änderungen vorbehalten | mvv-muenchen.de

Zone			Montag - Freitag									
Stunde			6	10	12	13	14	15	16	17 - 19	21	
Verkehrshinweis					S	S		S	13	F		
DAH	1/2	Dachau, Schulzentrum				03						
DAH	1/2	Dachau Bahnhof  				10						
DAH	1/2	Dachau, Ignaz-Taschner-Gym.				13						
DAH	1/2	- Pollnstraße				15			05			
DAH	1/2	- Josef-Effner-Gymnasium				18			08			
DAH	1/2	- Weblinger Weg				22			12			
DAH	1/2	- Leitenweg				23			13			
HEB	2	Hebertshausen, Georg-Queri-Str				26			16			
HEB	2	- Schule			05 57		25	17				
HEB	2	- Am Eichenberg			06 58 27		26	18				
HEB	2	Hebertshausen 			08 00 29		27	19				
HEB	2	Hebertshausen (Bstg 1) 	an	02 02	02 10 02 31	02	40	20 02 02		02		
HEB	2	Prittlbach, Maibaum			13 05 34		43	23				
HEB	2	- Dorfstraße			14 06 35		44	24				
HEB	2	Goppertshofen			16 08 37		46	26				
DAH	2	Pellheim, Abzw. Oberweilbach			18 10 39		48	27				
HEB	2	Oberweilbach			20 12 41		50	30				
ROM	2	Arzbach, Abzw.			21 13 42		51	31				
HEB	2	Unterweilbach		05 05	05 25 17 46	05	55	35 05 05		05		
HEB	2	Reipertshofen		06 06	06 26 18 47	06	56	36 06 06		06		
ROM	2	Purthof		07 07	07 27 19 48	07	57	37 07 07		07		
HEB	2	Ampermoching, Purthofer Str.		10 10	10 30 22 51	10	00	40 10 10		10		
HEB	3	Lotzbach		12 12	12 32 24 53	12	02	42 12 12		12		
HEB	3	Sulzrain		14 14	14 34 26 55	14	04	44 14 14		14		
HAI	3	Amperpettenbach, Ort		16 16	16 36 28 57	16	06	46 16 16		16		
HAI	3	Amperpettenbach, Aussiedlerh.		18 18	18 38 30 59	18	08	48 18 18		18		
HAI	2/3	Haimhausen, Schule			39 31 00		09 49					
HAI	2/3	- Hauptstraße 24	20	20	20 42 34 03	20	12	52 20 20		20		
HAI	2/3	- Schloss			43 35 04		13	53				
HAI	2/3	Ottershausen, Maibaum			44 36 05		14	54				
HAI	2/3	- Mühlenstraße			46 38 07		16	56				
HAI	2/3	Haimhausen, Mittlerer Heuweg			47 39 08		17	57				
HAI	2/3	- Culmweg			48 40 09		18	58				
HAI	2/3	Inhausen			49 41 10		19	59				
HAI	2/3	Maisteig			50 42 11		20	00				
HAI	2/3	Inhausermoos, Kanalweg			53 45 14		23	03				
HAI	2/3	- Birkenweg			56 48 17		26	06				