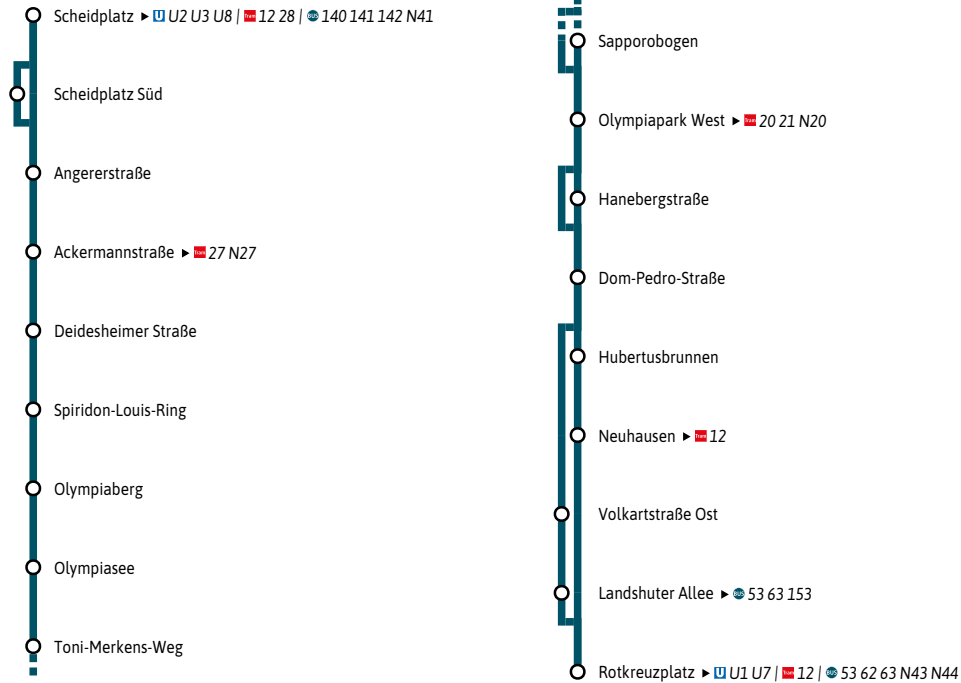


#### Alle Haltestellen der Linie 144



# Tickets via App



Hol dir jetzt die  
App MVGO

Ein Unternehmen der SWM

Minifahrplan  
2026

**BUS 144**

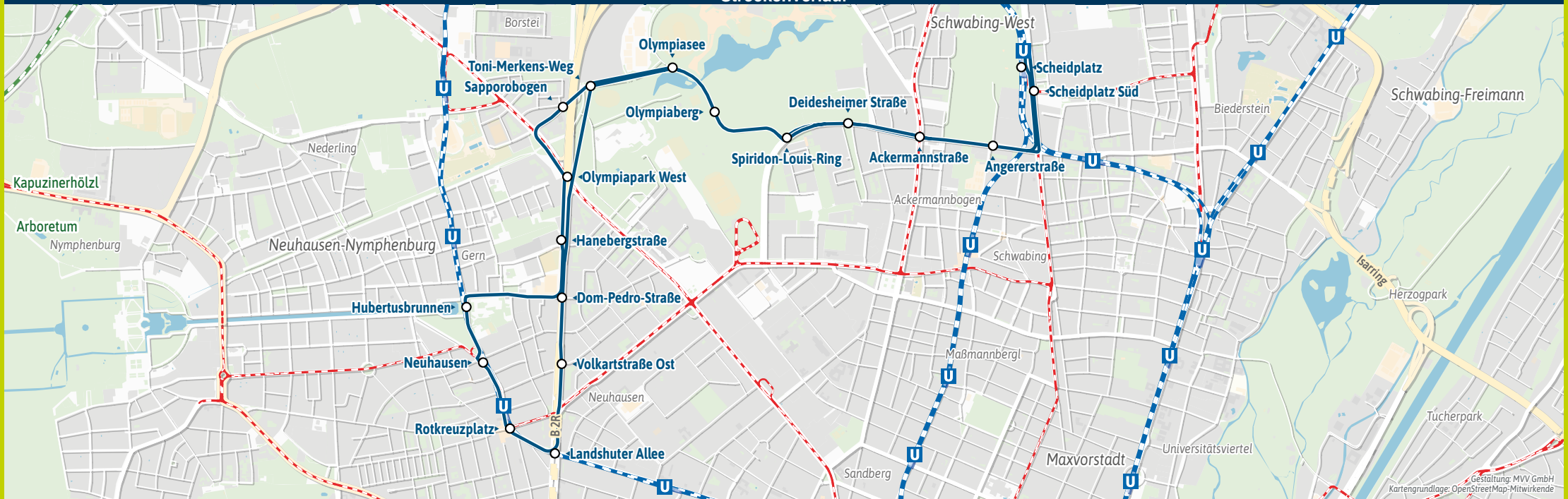
Scheidplatz U Tram  
Rotkreuzplatz U Tram

Münchner  
VerkehrsVerbund








mvg.de  
mvg-auskunft.de





#### Streckenverlauf



Gestaltung: MVV GmbH  
Kartengrundlage: OpenStreetMap-Mitwirkende

# Scheidplatz<sup>U</sup> - Olympiaberg - Rotkreuzplatz<sup>U</sup> und zurück

Zone	Stunde	Montag - Freitag				Samstag			So/Feiertag		
		5	6	7 - 19	20	7	8 - 19	20	8	9 - 19	20
M	Scheidplatz <sup>U</sup> 	55	14	34	54	14	34	54	14	34	52
M	Angererstraße	57	16	36	56	16	36	56	16	36	54
M	Ackermannstraße 	58	17	37	57	17	37	57	17	37	55
M	Deidesheimer Straße	59	19	39	59	19	39	59	19	39	57
M	Spiridon-Louis-Ring	00	20	40	00	20	40	00	20	40	58
M	Olympiaberg an	02	21	41	01	21	41	01	21	41	59
M	Olympiaberg ab	03	21	41	01	21	41	01	21	41	00
M	Olympiasee	04	22	42	02	22	42	02	22	42	01
M	Toni-Merkens-Weg	05	24	44	04	24	44	04	24	44	03
M	Sapporobogen	06	25	45	05	25	45	05	25	45	04
M	Olympiapark West 	08	28	48	08	28	48	08	28	48	06
M	Hanebergstraße	09	29	49	09	29	49	09	29	49	07
M	Dom-Pedro-Straße	10	30	50	10	30	50	10	30	50	09
M	Hubertusbrunnen	11	32	52	12	32	52	12	32	52	10
M	Neuhausen 	12	33	53	13	33	53	13	33	53	12
M	Rotkreuzplatz <sup>U</sup>  an	14	35	55	15	35	55	15	35	55	14

Zone	Stunde	Montag - Freitag				Samstag			So/Feiertag		
		5	6	7 - 19	20	7	8 - 19	20	8	9 - 19	20
M	Rotkreuzplatz <sup>U</sup>  ab	55	16	36	56	16	36	56	16	36	54
M	Landshuter Allee	57	17	37	57	17	37	57	17	37	56
M	Volkartstraße Ost	58	19	39	59	19	39	59	19	39	57
M	Dom-Pedro-Straße	59	20	40	00	20	40	00	20	40	58
M	Olympiapark West 	00	21	41	01	21	41	01	21	41	59
M	Toni-Merkens-Weg	01	23	43	03	23	43	03	23	43	00
M	Olympiasee	03	25	45	05	25	45	05	25	45	02
M	Olympiaberg an	03	26	46	06	26	46	06	26	46	02
M	Olympiaberg ab	04	26	46	06	26	46	06	26	46	03
M	Spiridon-Louis-Ring	06	28	48	08	28	48	08	28	48	05
M	Deidesheimer Straße	07	29	49	09	29	49	09	29	49	06
M	Ackermannstraße 	08	30	50	10	30	50	10	30	50	07
M	Angererstraße	09	31	51	11	31	51	11	31	51	08
M	Scheidplatz Süd <sup>U</sup>	12	34	54	14	34	54	14	34	54	11
M	Scheidplatz <sup>U</sup>  an	13	35	55	15	35	55	15	35	55	12

Bei Veranstaltungen im Olympiapark kann es zwischen den Haltestellen Spiridon-Louis-Ring und Olympiapark West zu Umleitungen kommen. Bitte beachten Sie die entsprechenden Hinweise in den Medien und auf [www.mvg.de](http://www.mvg.de)

Vsl. während des Sommer-Tollwood dichter Takt mit tlws. geänderten Abfahrtszeiten



Fahrplan als PDF  
zum Download

Gültig ab 29. Dezember 2025  
Änderungen vorbehalten | [mvg-muenchen.de](http://mvg-muenchen.de)