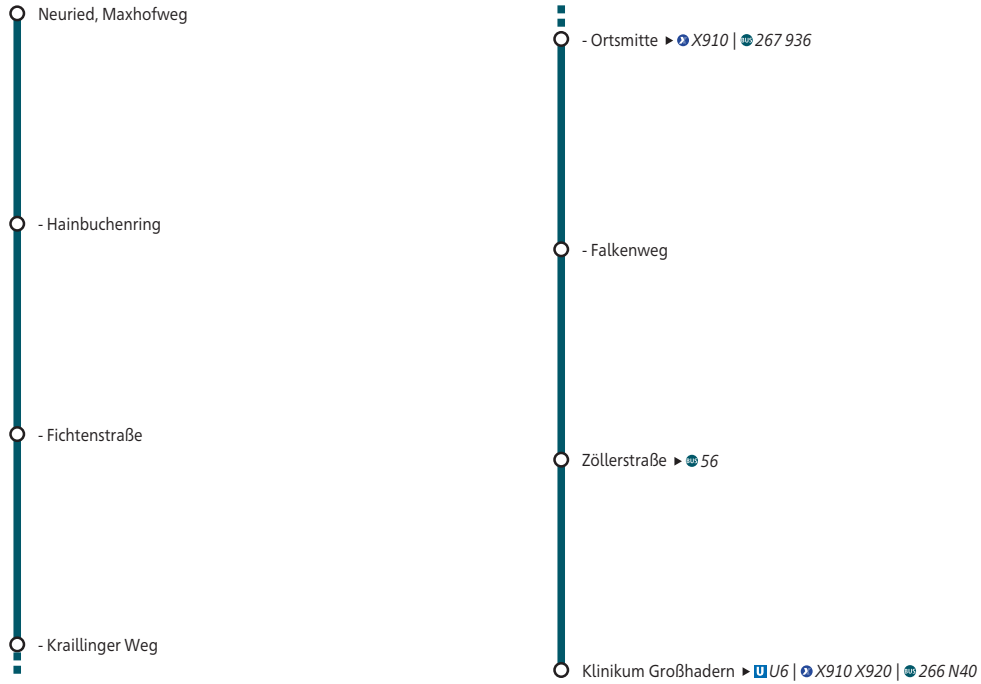


Umsteigemöglichkeiten MVV-Regionalbus 269



Mobil im
Landkreis München



QR-Code scannen und alle aktuellen
Minifahrpläne als PDF herunterladen.

Unterstützt durch die Finanzierung
des Landkreises München

Minifahrplan
2022



Neuried, Maxhofweg ◀▶
Klinikum Großhadern U

mvv-auskunft.de

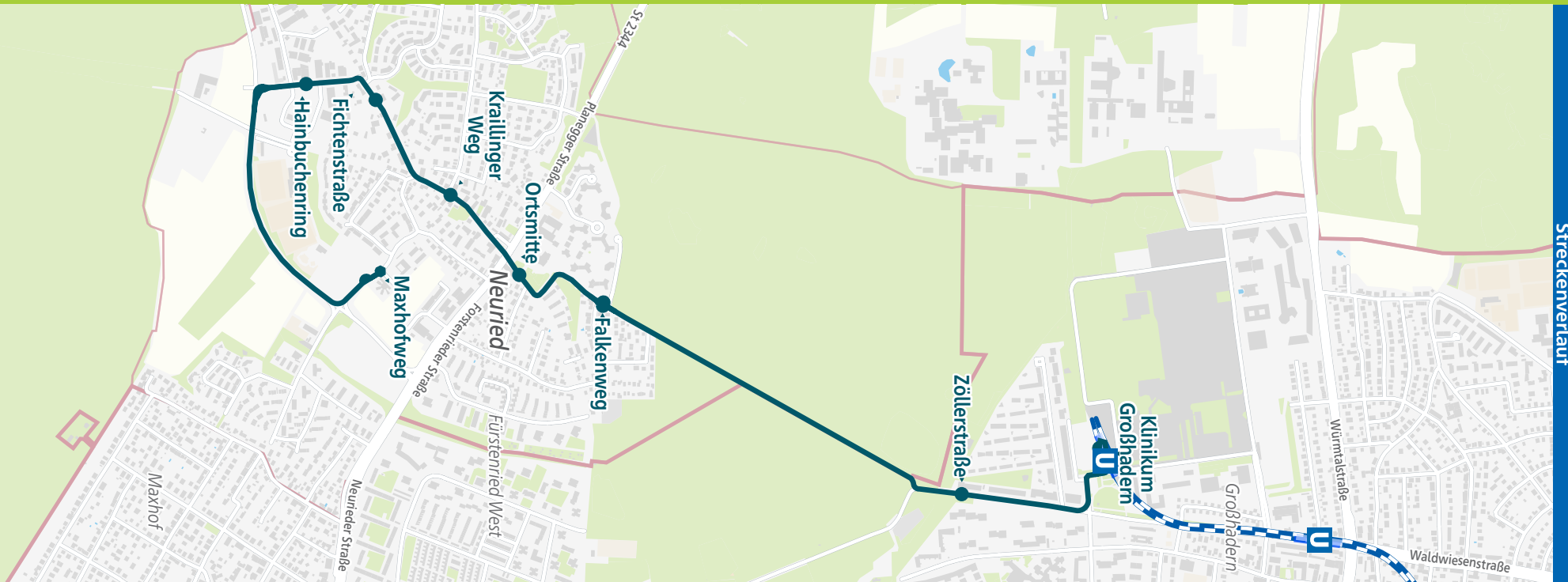
Landkreis München




Herausgeber:
Münchner Verkehrs- und Tarifverbund GmbH (MVV)
Thierschstraße 2, 80538 München
im Auftrag der Verbundlandkreise im MVV




landkreis-muenchen.de



Streckenverlauf

Z	Montag - Freitag																											
NRI M/1 Neuried, Maxhofweg	5.52	6.22	6.52	7.22	7.52	8.22	8.52	9.22	9.52	10.22	10.52	11.22	11.52	12.22	12.52	13.22	13.52	14.22	14.52	15.22	15.52	16.22	16.52	17.22	17.52	18.22	18.52	
NRI M/1 - Hainbuchenring	5.54	6.24	6.54	7.24	7.54	8.24	8.54	9.24	9.54	10.24	10.54	11.24	11.54	12.24	12.54	13.24	13.54	14.24	14.54	15.24	15.54	16.24	16.54	17.24	17.54	18.24	18.54	
NRI M/1 - Fichtenstraße	5.55	6.25	6.55	7.25	7.55	8.25	8.55	9.25	9.55	10.25	10.55	11.25	11.55	12.25	12.55	13.25	13.55	14.25	14.55	15.25	15.55	16.25	16.55	17.25	17.55	18.25	18.55	
NRI M/1 - Kraillinger Weg	5.56	6.26	6.56	7.26	7.56	8.26	8.56	9.26	9.56	10.26	10.56	11.26	11.56	12.26	12.56	13.26	13.56	14.26	14.56	15.26	15.56	16.26	16.56	17.26	17.56	18.26	18.56	
NRI M/1 - Ortsmitte	5.58	6.28	6.58	7.28	7.58	8.28	8.58	9.28	9.58	10.28	10.58	11.28	11.58	12.28	12.58	13.28	13.58	14.28	14.58	15.28	15.58	16.28	16.58	17.28	17.58	18.28	18.58	
NRI M/1 - Falkenweg	5.59	6.29	6.59	7.29	7.59	8.29	8.59	9.29	9.59	10.29	10.59	11.29	11.59	12.29	12.59	13.29	13.59	14.29	14.59	15.29	15.59	16.29	16.59	17.29	17.59	18.29	18.59	
M/1 Zöllerstraße	6.01	6.31	7.01	7.31	8.01	8.31	9.01	9.31	10.01	10.31	11.01	11.31	12.01	12.31	13.01	13.31	14.01	14.31	15.01	15.31	16.01	16.31	17.01	17.31	18.01	18.31	19.01	
M/1 Klinikum Großhadern 	6.03	6.33	7.03	7.33	8.03	8.33	9.03	9.33	10.03	10.33	11.03	11.33	12.03	12.33	13.03	13.33	14.03	14.33	15.03	15.33	16.03	16.33	17.03	17.33	18.03	18.33	19.03	

Z = Angabe der Tarifzone | Busfahrten innerhalb einer Gemeinde gelten als Kurzstrecke: NRI = Neuried
Samstag, Sonn- und Feiertag kein Betrieb **Am 24. und 31. Dezember kein Betrieb**

Z	Montag - Freitag																											
M/1 Klinikum Großhadern 	6.06	6.36	7.06	7.36	8.06	8.36	9.06	9.36	10.06	10.36	11.06	11.36	12.06	12.36	13.06	13.36	14.06	14.36	15.06	15.36	16.06	16.36	17.06	17.36	18.06	18.36	19.06	
M/1 Zöllerstraße	6.07	6.37	7.07	7.37	8.07	8.37	9.07	9.37	10.07	10.37	11.07	11.37	12.07	12.37	13.07	13.37	14.07	14.37	15.07	15.37	16.07	16.37	17.07	17.37	18.07	18.37	19.07	
NRI M/1 Neuried, Falkenweg	6.09	6.39	7.09	7.39	8.09	8.39	9.09	9.39	10.09	10.39	11.09	11.39	12.09	12.39	13.09	13.39	14.09	14.39	15.09	15.39	16.09	16.39	17.09	17.39	18.09	18.39	19.09	
NRI M/1 - Ortsmitte	6.10	6.40	7.10	7.40	8.10	8.40	9.10	9.40	10.10	10.40	11.10	11.40	12.10	12.40	13.10	13.40	14.10	14.40	15.10	15.40	16.10	16.40	17.10	17.40	18.10	18.40	19.10	
NRI M/1 - Kraillinger Weg	6.12	6.42	7.12	7.42	8.12	8.42	9.12	9.42	10.12	10.42	11.12	11.42	12.12	12.42	13.12	13.42	14.12	14.42	15.12	15.42	16.12	16.42	17.12	17.42	18.12	18.42	19.12	
NRI M/1 - Fichtenstraße	6.13	6.43	7.13	7.43	8.13	8.43	9.13	9.43	10.13	10.43	11.13	11.43	12.13	12.43	13.13	13.43	14.13	14.43	15.13	15.43	16.13	16.43	17.13	17.43	18.13	18.43	19.13	
NRI M/1 - Hainbuchenring	6.14	6.44	7.14	7.44	8.14	8.44	9.14	9.44	10.14	10.44	11.14	11.44	12.14	12.44	13.14	13.44	14.14	14.44	15.14	15.44	16.14	16.44	17.14	17.44	18.14	18.44	19.14	
NRI M/1 - Maxhofweg	6.16	6.46	7.16	7.46	8.16	8.46	9.16	9.46	10.16	10.46	11.16	11.46	12.16	12.46	13.16	13.46	14.16	14.46	15.16	15.46	16.16	16.46	17.16	17.46	18.16	18.46	19.16	

Z = Angabe der Tarifzone | Busfahrten innerhalb einer Gemeinde gelten als Kurzstrecke: NRI = Neuried
Samstag, Sonn- und Feiertag kein Betrieb **Am 24. und 31. Dezember kein Betrieb**