








VERSTÄRKERFAHRTEN

Ausschreibungsfahrplan

Zone		Montag - Freitag							
Verkehrshinweis		S	S	S	S	S	18	18	S
FRS	4/5 Freising, Berufsschule		13,05						15,30
FRS	4/5 - Obervellacher Straße		13,07						15,32
FRS	4/5 - AOK		13,09						15,34
FRS	4/5 - Realschule Gute Änger	13,05		13,04	13,10	13,10			15,30 16,05
FRS	4/5 - Schlüterstraße	13,11		13,10					15,36 16,11
FRS	4/5 Freising  	13,14	13,13	13,13					15,38 15,39 16,14
FRS	4/5 Freising  	13,14	13,13	13,14					15,38 15,39 16,14
FRS	4/5 Freising, AOK	13,17	13,16	13,17					15,41 15,42 16,17
FRS	4/5 - Kammergasse	13,20	13,19	13,20					15,44 15,45 16,20
FRS	4/5 - Hofmiller-/Vimystr.1	13,24	13,23	13,24					15,48 15,49 16,24
FRS	4/5 - Camerloherstraße	13,26	13,25	13,26					15,50 15,51 16,26
FRS	4/5 - Berufsschule	13,30	13,29	13,30					15,54 15,55 16,30
KRB	4/5 Ampertshausen, Abzw.	Y	Y	Y					Y
KRB	4/5 Thalhausen (FS), An der Lahn	13,37	13,36	13,37					16,01 16,02 16,37
KRB	4/5 - Schloßstraße		13,37						16,02
KRB	4/5 Neuhausen (FS)		13,38						16,03
KRB	4/5 Schönbichl		13,39						16,04
KRB	4/5 Tünzhausen		13,40						16,05
ALL	4/5 Kreuth		13,42						16,07
KRB	4/5 Dorfacker		13,43						16,08
KRB	4/5 Eberspoint		13,40	13,28					
KRB	4/5 Dorfacker, Ort		13,41	13,30					
KRB	4/5 Kühnhausen, Mitte	13,40				13,30			16,05 16,40
KRB	4/5 Kühnhausen, Am Berg	13,41				13,31			16,06 16,41
KRB	4/5 Berg (Kranzberg), Abzw. Kühnhausen	13,42				13,32			16,07 16,42
KRB	4/5 Kranzberg, Obere Dorfstraße	13,43				13,33			16,08 16,43
KRB	4 - Kranzberg, Untere Dorfstraße	13,45				13,35			16,10 16,45
KRB	4 - Kranzberger See	13,48				13,38			16,13 16,48
KRB	4 Hagenau	13,49				13,39			16,14 16,49
KRB	3/4 Thurnsberg, Abzw.	13,51				13,41			16,16 16,51
ALL	4/5 Leonhardsbuch, Süd	13,52				13,42			16,17 16,52
ALL	4/5 - Mitte	13,53				13,43			16,18 16,53
ALL	4/5 Laimbach, Abzw.	13,54				13,44			16,19 16,54
ALL	4/5 Eggenberg	13,55				13,45			16,20 16,55
ALL	4/5 Oberallersh., Schroßlach	13,56				13,46			16,21 16,56
ALL	4/5 Tünzhausen, Abzw.	13,57				13,47			16,22 16,57
ALL	4/5 Götttschlag		13,45	13,44	13,34		16,10		
ALL	4/5 Oberallershausen, Staatsstr.	13,58	13,50		13,37		16,15		16,23 16,58
ALL	4/5 - Mühlenstraße	13,59							16,24 16,59
ALL	4/5 Reckmühle	14,02		13,48					16,27 17,02
ALL	4/5 Unterkienberg	14,04		13,50					16,29 17,04
HKA	4/5 Eglhausen, Dorfstraße		13,52		13,39		16,17		
HKA	4/5 Schlipps	14,07		13,53					16,32 17,07
HKA	4/5 Deutldorf	14,08		13,54					16,33 17,08
HKA	4/5 Unterwohlbach	14,10		13,56					16,35 17,10
HKA	4/5 Oberwohlbach	14,11		13,57					16,36 17,11
HKA	4/5 Hohenkammer, Schule	14,14							16,39 17,14
HKA	4/5 - Münchner Str.		13,54		13,41		16,19		
HKA	4/5 - Münchner Str.								
HKA	4/5 - Schule				13,43				
HKA	4/5 Niernsdorf			14,00					
FRS	4/5 Freising, Berufsschule								
FRS	4/5 - Realschule Gute Änger								

 = Montag bis Donnerstag an Schultagen  = nur an Schultagen  = keine Kurzstrecke

Busfahrten innerhalb einer Gemeinde gelten als Kurzstrecke: FRS = Freising, KRB = Kranzberg, ALL = Allershausen, HKA = Hohenkammer



Ausschreibungsfahrplan

Zone		Montag - Freitag				
Verkehrshinweis		9	9	9	9	9
HKA	4/5 Niernsdorf		6.51			
HKA	4/5 Herschenhofen					
HKA	4/5 Hohenkammer, Schule			6.59		
HKA	4/5 - Münchner Str.		6.54	7.01		
HKA	4/5 Oberwohlabach					
HKA	4/5 Unterwohlabach					
HKA	4/5 Deutldorf					
HKA	4/5 Schlipps					
ALL	4/5 Unterkienberg					
ALL	4/5 Reckmühle					
HKA	4/5 Egthausen, Dorfstraße		6.57	7.04		
ALL	4/5 Oberallershausen, Mühlenstr.	6.56				
ALL	4/5 - Staatsstraße	6.58	7.00	7.07		
ALL	4/5 Allershausen, Glonnterrassen	7.02	7.04	7.11		
ALL	4/5 Oberallersh. Schroßlach				6.53	7.00
ALL	4/5 Eggenberg				6.55	7.02
ALL	4/5 Laimbach, Abzw.				6.56	7.03
ALL	4/5 Leonhardsbuch, Mitte				6.57	7.04
ALL	4/5 - Süd				6.58	7.05
KRB	3/4 Thurnsberg, Abzw.				6.59	7.06
KRB	4 Hagenau				7.00	7.07
KRB	4 Kranzberg, Kranzberger See				7.01	7.08
KRB	4 - Untere Dorfstraße				7.03	7.10
KRB	4 - Obere Dorfstraße				7.05	7.12
KRB	4/5 Berg (Kranzberg), Abzw. Kühnhausen				7.07	7.14
KRB	4/5 Kühnhausen, Am Berg				7.08	7.15
KRB	4/5 Kühnhausen, Mitte				7.09	7.16
KRB	4/5 Dorfacker, Ort				7.11	7.18
ALL	4/5 Götschlag	7.03	7.05	7.12		
ALL	4/5 Tünzhausen, Abzw.	7.04		7.13		
ALL	4/5 Kreuth		7.07			
ALL	4/5 Tünzhausen		7.08			
KRB	4/5 Schönbichl		7.09			
KRB	4/5 Neuhausen (FS)		7.10			
KRB	4/5 Thalhausen (FS), Schloßstraße		7.12			
KRB	4/5 Eberspoint	7.06		7.15		
KRB	4/5 Dorfacker	7.08		7.17		
KRB	4/5 Thalhausen (FS), An der Lahn		7.13			Y
KRB	4/5 Ampertshausen, Abzw.	7.10	7.14	7.13		
FRS	4/5 Freising, Berufsschule	Y	Y	Y		
FRS	4/5 - Obervellacher Straße	7.17	7.21	7.21		
FRS	4/5 - AOK	7.19	7.23	Y	7.23	
FRS	4/5 - Kammergasse	7.21	7.25		7.25	
FRS	4/5 - Hofmiller-Gymnasium	7.24	7.28		7.28	
FRS	4/5 Freising	7.27				
FRS	4/5 Freising	7.33				
FRS	4/5 Freising, RS Gute Änger		7.42	7.41	7.42	7.42

9 = nur an Schultagen Y = keine Kurzstrecke

Busfahrten innerhalb einer Gemeinde gelten als Kurzstrecke: HKA = Hohenkammer, ALL = Allershausen, KRB = Kranzberg, FRS = Freising

