




708

**Markt Indersdorf  - Weichs - Vierkirchen-Esterhofen 
- Massenhausen - Neufahrn**




Zone	Montag - Freitag		Samstag	
IND 3/4 Markt Indersdorf 	5.36	21.36	7.36	19.36
IND 3/4 Markt I., Rothbachbrücke	5.37	21.37	7.37	19.37
IND 3/4 - Marktplatz	5.38	21.38	7.38	19.38
IND 3/4 - Unterer Markt	5.39	21.39	7.39	19.39
IND 3/4 - Ahornstraße	5.40	21.40	7.40	19.40
IND 3/4 Glonn, Emmeranstraße	5.42	21.42	7.42	19.42
WEI 4 Weichs, Erlbachbrücke	5.44	21.44	7.44	19.44
WEI 4 - Schulstraße	5.45	21.45	7.45	19.45
WEI 4 - Kriegerdenkmal	5.46	21.46	7.46	19.46
WEI 4 Breitenwiesen, Abzw.	5.47	21.47	7.47	19.47
WEI 4 Albertshof, Abzw.	5.48	21.48	7.48	19.48
VKI 3/4 Pasenbach	5.49	21.49	7.49	19.49
VKI 3/4 Vierkirchen-Esterhofen  West	5.50	21.50	7.50	19.50
VKI 3/4 Vierkirchen-Esterhofen  West	5.50	21.50	7.50	19.50
VKI 3/4 Esterhofen, Indersdorfer Str.	5.51	21.51	7.51	19.51
VKI 3/4 - Sparkasse	5.52	21.52	7.52	19.52
VKI 3/4 Vierkirchen, Kriegerdenkmal	5.53	21.53	7.53	19.53
VKI 3/4 - Freisinger Straße	5.54	21.54	7.54	19.54
VKI 3/4 Rettenbach	5.55	21.55	7.55	19.55
VKI 3/4 Giebing, Rettenbacher Feld	5.56	21.56	7.56	19.56
VKI 3/4 Giebing	5.57	21.57	7.57	19.57
VKI 3/4 Milbertshofen, Ort	5.58	21.58	7.58	19.58
FAH 3 Viehbach	5.59	21.59	7.59	19.59
FAH 3 Bachenhausen	6.00	22.00	8.00	20.00
FAH 3 Fahrhzh., Sonnenstr.	6.02	22.02	8.02	20.02
FAH 3 Unterbruck	6.04	22.04	8.04	20.04
FAH 3 Großnößbach, Kreuzung	6.06	22.06	8.06	20.06
FAH 3 - Kirche	6.07	22.07	8.07	20.07
NFA 3 Massenhausen, Kirche	6.13	22.13	8.13	20.13
NFA 3 Neufahrn, Christl-Cranz-Straße	6.19	22.19	8.19	20.19
NFA 3 - Bahnhofstraße	6.21	22.21	8.21	20.21
NFA 3 - Rathaus	6.22	22.22	8.22	20.22
NFA 3 - Amselweg	6.24	22.24	8.24	20.24
NFA 3 - Schulzentrum	6.26	22.26	8.26	20.26

Busfahrten innerhalb einer Gemeinde gelten als Kurzstrecke: IND = Markt Indersdorf, WEI = Weichs, VKI = Vierkirchen, FAH = Fahrhzenhausen, NFA = Neufahrn bei Freising

am 24. und 31. Dezember Betrieb wie Samstag


708

**Neufahrn - Massenhausen - Vierkirchen-Esterhofen 
- Weichs - Markt Indersdorf **

Zone	Montag - Freitag		Samstag	
NFA 3 Neufahrn, Schulzentrum	5.36	21.36	8.36	20.36
NFA 3 - Amselweg	5.37	21.37	8.37	20.37
NFA 3 - Rathaus	5.39	21.39	8.39	20.39
NFA 3 - Bahnhofstraße	5.40	21.40	8.40	20.40
NFA 3 - Christl-Cranz-Straße	5.42	21.42	8.42	20.42
NFA 3 Massenhausen, Kirche	5.48	21.48	8.48	20.48
FAH 3 Großnößbach, Kirche	5.53	21.53	8.53	20.53
FAH 3 - Kreuzung	5.54	21.54	8.54	20.54
FAH 3 Unterbruck	5.56	21.56	8.56	20.56
FAH 3 Fahrhzh., Sonnenstr.	5.58	21.58	8.58	20.58
FAH 3 Bachenhausen	6.01	22.01	9.01	21.01
FAH 3 Viehbach	6.02	22.02	9.02	21.02
VKI 3/4 Milbertshofen, Ort	6.03	22.03	9.03	21.03
VKI 3/4 Giebing	6.04	22.04	9.04	21.04
VKI 3/4 Giebing, Rettenbacher Feld	6.05	22.05	9.05	21.05
VKI 3/4 Rettenbach	6.07	22.07	9.07	21.07
VKI 3/4 Vierkirchen, Freisinger Straße	6.08	22.08	9.08	21.08
VKI 3/4 - Kriegerdenkmal	6.09	22.09	9.09	21.09
VKI 3/4 Esterhofen, Sparkasse	6.10	22.10	9.10	21.10
VKI 3/4 - Indersdorfer Straße	6.11	22.11	9.11	21.11
VKI 3/4 Vierkirchen-Esterhofen  Ost	6.12	22.12	9.12	21.12
VKI 3/4 Vierkirchen-Esterhofen  Ost	6.13	22.13	9.13	21.13
VKI 3/4 Pasenbach	6.15	22.15	9.15	21.15
WEI 4 Albertshof, Abzw.	6.16	22.16	9.16	21.16
WEI 4 Breitenwiesen, Abzw.	6.17	22.17	9.17	21.17
WEI 4 Weichs, Kriegerdenkmal	6.19	22.19	9.19	21.19
WEI 4 - Schulstraße	6.20	22.20	9.20	21.20
WEI 4 - Erlbachbrücke	6.21	22.21	9.21	21.21
IND 3/4 Glonn, Emmeranstraße	6.23	22.23	9.23	21.23
IND 3/4 Markt Ind., Ahornstr.	6.25	22.25	9.25	21.25
IND 3/4 - Unterer Markt	6.26	22.26	9.26	21.26
IND 3/4 - Marktplatz	6.27	22.27	9.27	21.27
IND 3/4 - Rothbachbrücke	6.28	22.28	9.28	21.28
IND 3/4 Markt Indersdorf 	6.30	22.30	9.30	21.30

Busfahrten innerhalb einer Gemeinde gelten als Kurzstrecke: NFA = Neufahrn bei Freising, FAH = Fahrhzenhausen, VKI = Vierkirchen, WEI = Weichs, IND = Markt Indersdorf

am 24. und 31. Dezember Betrieb wie Samstag



Fahrplan als PDF zum Download

Gültig ab 15. Dezember 2024
Änderungen vorbehalten | mvv-muenchen.de