

Verstärkerfahrten an Schultagen

Ausschreibungsfahrplan

Zone		Montag - Freitag			
Verkehrshinweis		S	S	S	S
ERW	3/4 Welshofen, Blumenstraße		7,00		
ERW	3/4 Unterweikertshofen, Schloß		7,02		
ERW	3/4 - Sonnenstraße		7,03		
ODZ	3/4 Gaggers	6,31	7,06		
ODZ	3/4 Sittenbach, Maibaum	6,33	7,08		
ODZ	3/4 - Nelkenweg	6,34	7,09		
ODZ	3/4 Sixtnitgern	6,37	7,13		
ODZ	3/4 Roßbach	6,41	7,16		
ODZ	3/4 Miegersbach, Abzw.	6,43	7,18		
ODZ	3/4 Miegersbach	6,45			
ODZ	3/4 Hadersried	6,47			
ODZ	3/4 Höfa, Abzw. Hadersried	6,49			
ODZ	3/4 - Abzw. Unterumbach	6,50			
PFH	4 Pfaffenhofen (a.d.Glonn)			7,30	
PFH	4 Egenburg			7,32	
PFH	4 Oberumbach			7,38	
PFH	4 Unterumbach			7,41	
ODZ	3/4 Odelzhausen, Schule		7,25		7,48
ODZ	3/4 - Hauptstraße	6,52			
ODZ	3/4 - Lukkaer-Straße	6,53			
ODZ	3/4 - Robert-Bosch-Straße	6,54			
ODZ	3/4 Lukka, Gärtnerei	6,55			
ODZ	3/4 Lukka	6,56			
ODZ	3/4 Ebertshausen	6,57			
SUL	2/3 Oberwinden, Abzw.	7,00			
SUL	2/3 Hilpertsried	7,01			
SUL	2/3 Einsbach, Ortsmitte	7,03			
SUL	2/3 - Kreisstraße	7,04			
SUL	2/3 Heiðhof, Abzw.	7,05			
BEK	3 Rodelzried/Hopfenau	7,06			
BEK	2/3 Lauterbach (b.Dachau)	7,07			
BEK	2 Priel, Kreisstraße	7,09			
BEK	2/3 Lauterbach, Palsweiser Straße		7,02		
BEK	2 Palsweis		7,05		
BEK	2 Eisolzried, Feldbergstraße		7,08		
BEK	2 Eisolzried	7,11			
BEK	2 Deutenhausen, Kriegerdenkmal		7,10		
BEK	2 - Maibaum		7,11		
BEK	1/2 Bergkirchen, Römerstraße	7,13			
BEK	1/2 - Mühlnstraße		7,13		
BEK	1/2 Feldgeding, Mitterweg		7,15		
BEK	1/2 - Hirtenweg		7,16		
BEK	1/2 Günding, Kanalstraße		7,18		
BEK	1/2 - St.-Vitus-Straße		7,20		
BEK	1/2 - Maibaum	7,16			
BEK	1/2 - Eichenweg	7,17		7,21	
DAH	1/2 Mitterndorf	7,20		7,23	
DAH	1/2 Dachau, Hallenbad	7,24			
DAH	1/2 - Kath. Altenheim	7,25			
DAH	1/2 - Brucker Straße			7,24	
DAH	1/2 - Landratsamt			7,25	
DAH	1/2 - Augsburgener Straße			7,26	
DAH	1/2 - Josef-Erfner-Gymnasium			7,31	
DAH	1/2 - Steinstraße			7,33	
DAH	1/2 - Pollnstraße			7,35	
DAH	1/2 - Ignaz-Taschner-Gymnasium			7,37	
DAH	1/2 - Frühlingstraße			7,39	
DAH	1/2 Dachau Bahnhof	an	7,27	7,41	
DAH	1/2 Dachau, Liegsalzstraße		7,32		
DAH	1/2 - Schulzentrum		7,39		

S = an Schultagen

Busfahrten innerhalb einer Gemeinde gelten als Kurzstrecke: ERW = Erdweg, ODZ = Odelzhausen, PFH = Pfaffenhofen a.d.Glonn, SUL = Sulzemoos, BEK = Bergkirchen, DAH = Dachau

Samstag, Sonn- und Feiertag kein Betrieb



Fahrplan als PDF zum Download

Änderungen vorbehalten | mvv-muenchen.de

Verstärkerfahrten an Schultagen

Ausschreibungsfahrplan

Zone	Verkehrshinweis	Montag - Freitag											
		S	S	S	MMF	S	S	S	S	S	S	S	S
ODZ	3/4			7.33									
ODZ	3/4			7.35									
ODZ	3/4			7.37									
ODZ	3/4			7.38									
PFH	4		7.30										
PFH	4		7.33										
PFH	4		7.35										
PFH	3/4		7.38										
ODZ	3/4		7.42										
ODZ	3/4	7.30	7.47	7.42	11.35	12.25		13.09	13.10	13.11	14.05	15.35	15.36
ODZ	3/4	7.32			11.36	12.26		13.11	13.12	13.13	14.07	15.37	15.38
ODZ	3/4									13.14			15.39
ODZ	3/4									13.15			15.40
ODZ	3/4									13.16			15.41
ODZ	3/4									13.17			15.42
ODZ	3/4									13.19			15.44
SUL	2/3									13.22			15.47
SUL	2/3									13.24			15.49
SUL	2/3									13.26			15.51
ODZ	3/4	7.33			11.37	12.27		13.12	13.13		14.08	15.38	
ODZ	3/4	7.34			11.38	12.28		13.13	13.14		14.09	15.39	
ODZ	3/4	7.35			11.40	12.30		13.14	13.15		14.10	15.40	
ODZ	3/4	7.37			11.42	12.32		13.16	13.17		14.12	15.42	
SUL	3/4	7.38			11.44	12.34		13.17	13.18		14.13	15.43	
SUL	3/4	7.40			11.46	12.36		13.19	13.20		14.15	15.45	
SUL	3/4	7.41			11.47	12.37		13.20	13.21		14.16	15.46	
SUL	2/3	7.42			11.48	12.38		13.21	13.22		14.17	15.47	
SUL	2/3	7.43			11.49	12.39		13.22	13.23		14.18	15.48	
SUL	2/3	7.44			11.50	12.40		13.23	13.24		14.19	15.49	
SUL	2/3	7.46						13.25	13.26		14.21	15.51	
SUL	2/3				11.52	12.42							
SUL	2/3				11.53	12.43							
SUL	2/3				11.54	12.44							
ODZ	3/4				11.57	12.47							
ODZ	3/4				11.58	12.48							
ODZ	3/4				12.05	12.55							
SUL	2/3	7.47						13.27		14.22	15.52		
BEK	3	7.48						13.28		14.23	15.53		
BEK	2/3	7.50						13.30		14.25	15.55		
BEK	2	7.52						13.32		14.27	15.57		
BEK	2	7.54						13.34		14.29	15.59		
BEK	2	7.57						13.37		14.32	16.02		
BEK	2	7.58						13.38		14.33	16.03		
BEK	2	7.59						13.39		14.34	16.04		
BEK	1/2	8.00				12.40		13.40		14.35	16.05		
BEK	1/2					12.41		13.41		14.36	16.06		
BEK	1/2					12.42		13.42		14.37	16.07		
BEK	1/2					12.43		13.43		14.38	16.08		
BEK	1/2					12.44		13.44		14.39	16.09		
BEK	1/2					12.46		13.46		14.41	16.11		
BEK	1/2					12.47		13.47		14.42	16.12		
BEK	1/2					12.48		13.48		14.43	16.13		
DAH	1/2					12.51		13.50		14.45	16.15		
DAH	1/2							13.51		14.46	16.16		
DAH	1/2							13.52		14.47	16.17		
DAH	1/2							13.53		14.48	16.18		
DAH	1/2							13.55		14.50	16.20		
DAH	1/2							13.56		14.51	16.21		
DAH	1/2							13.57		14.52	16.22		
DAH	1/2							13.58		14.53	16.23		

S = an Schultagen MMF = Montag, Mittwoch, Freitag an Schultagen • = Bus hält nur bei Bedarf zum Aussteigen; Haltewunsch bitte beim Fahrer anmelden.

Busfahrten innerhalb einer Gemeinde gelten als Kurzstrecke: ERW = Erdweg, ODZ = Odelzhausen, PFH = Pfaffenhofen a.d.Glonn, SUL = Sulzemoos, BEK = Bergkirchen, DAH = Dachau

Samstag, Sonn- und Feiertag kein Betrieb



Fahrplan als PDF zum Download

Änderungen vorbehalten | mvv-muenchen.de

Verstärkerfahrten an Schultagen

Ausschreibungsfahrplan

Zone		Montag - Freitag						
Verkehrshinweis		S	S	S	S	MMF	S	S
DAH	1/2 Dachau, Josef-Effner-Gym.					11.25		
DAH	1/2 - Steinstraße					11.27		
DAH	1/2 - Schulzentrum						12.22	
DAH	1/2 - Liegsalzstraße						12.26	
DAH	1/2 Dachau Bahnhof					11.30	12.30	
DAH	1/2 Dachau Bahnhof					11.35	12.30	
DAH	1/2 Dachau, Ludwig-Thoma-Straße					11.38	12.33	
DAH	1/2 - Augsburgener Straße					11.40	12.35	
DAH	1/2 - Landratsamt					11.41	12.36	
DAH	1/2 - Brucker Straße					11.42	12.37	
DAH	1/2 Mitterndorf					11.43	12.38	
BEK	1/2 Günding, Staatsstraße	6.38				11.44	12.39	
BEK	1/2 Feldgeding, Hirtenweg	6.40				11.45	12.41	
BEK	1/2 - Mitterweg	6.41				11.46	12.42	
BEK	1/2 Bergkirchen, Mühlstraße	6.42				11.47	12.43	
BEK	1/2 - Römerstraße	6.43				11.48	12.44	
BEK	1/2 - Schule					11.49	12.45	
BEK	2 Deutenhausen, Maibaum	6.46				11.51	12.46	
BEK	2 - Kriegerdenkmal	6.47				11.52	12.47	
BEK	2 Eisolzried, Feldbergstraße	6.49				11.53	12.48	
BEK	2 Palsweis	6.52				11.54	12.49	
BEK	2 Priel, Kreisstraße					11.55	12.50	
BEK	2/3 Lauterbach (b.Dachau)	6.56				11.57	12.52	
BEK	3 Rodelzried/Hopfenau	6.57				11.59	12.54	
SUL	2/3 Heiðhof, Abzw.	6.58				12.00	12.55	
SUL	2/3 Einsbach, Kreisstraße	6.59				12.00	12.55	
SUL	2/3 - Ortsmitte	7.00						
SUL	2/3 Hilpertsried	7.03						
SUL	2/3 Oberwinden, Abzw.	7.06						
ODZ	3/4 Ebertshausen	7.09						
ODZ	3/4 Lukka	7.10						
ODZ	3/4 Lukka, Gärtnerei	7.11						
ODZ	3/4 Odelzhausen, Robert-Bosch-Str.	7.12						
ODZ	3/4 - Lukkaer-Straße	7.13						
SUL	2/3 Einsbach, Ortsmitte	7.03						
SUL	2/3 Eichenhof	7.06				12.03	12.58	
SUL	2/3 Sulzemoos, Hauptstraße	7.08	7.09			12.04	12.59	
SUL	2/3 - Steindlbachstraße	7.09	7.10			12.04	12.59	
SUL	3/4 Wiedenzhausen, Hochstraße	7.10	7.12			12.05	13.00	
SUL	3/4 - Rohrbachbrücke	7.11	7.14			12.06	13.01	
SUL	3/4 Orthofen (b.Wiedenzhausen)	7.13				12.08	13.03	
ODZ	3/4 Essenbach	7.14				12.10	13.05	
ODZ	3/4 Taxa	7.16				12.13	13.08	
ODZ	3/4 Odelzhausen, Am Schloßberg	7.17				12.14	13.09	
ODZ	3/4 - Schloßstraße	7.18				12.15	13.10	
ODZ	3/4 - Hauptstraße	7.16	7.20	7.17		12.16	13.11	
ODZ	3/4 - Schule	7.19	7.23	7.20		12.17	13.15	
ODZ	3/4 Höfa					11.37	12.27	13.17
PFH	3/4 Wagenhofen					11.40	12.30	13.20
PFH	4 Pfaffenhofen (a.d.Glonn)					11.42	12.32	13.22
PFH	4 Egenburg					11.43	12.33	13.23
PFH	4 Ebersried, Kreisstraße					11.45	12.35	13.25
PFH	4 Bayerzell					11.46	12.36	13.26
PFH	4 Ebersried, Ort					11.47	12.37	13.27
PFH	4 Kaltenbach (Lkr.DAH), Abzw.					11.50	12.40	13.30
PFH	4 Weitenried					11.53	12.43	13.33
PFH	4 Stockach, Ort					11.56	12.46	13.36
PFH	4 Miesberg					11.58	12.48	13.38
PFH	4 Stockach, Abzw. Oberumbach					11.59	12.49	13.39
PFH	4 Oberumbach					12.00	12.50	13.40
PFH	4 Unterumbach					12.02	12.52	13.42
ODZ	3/4 Odelzhausen, Schule					12.08	12.58	13.48

S = an Schultagen • = Bus hält nur bei Bedarf zum Aussteigen; Haltewunsch bitte beim Fahrer anmelden. ◀ = hält nur zum Aussteigen
MMF = Montag, Mittwoch, Freitag an Schultagen **S** = nur an Schultagen

Busfahrten innerhalb einer Gemeinde gelten als Kurzstrecke: DAH = Dachau, BEK = Bergkirchen, SUL = Sulzemoos, ODZ = Odelzhausen, ERW = Erdweg, PFH = Pfaffenhofen a.d.Glonn, EGE = Egenhofen

Samstag, Sonn- und Feiertag kein Betrieb

























Fahrplan als PDF zum Download

Änderungen vorbehalten | mvv-muenchen.de

Verstärkerfahrten an Schultagen

Ausschreibungsfahrplan

Zone		Montag - Freitag	
Verkehrshinweis		§	§
DAH	1/2 Dachau, Schulzentrum	13,04	13,05
DAH	1/2 - Liegsalzstraße	13,08	13,10
DAH	1/2 Dachau Bahnhof  	13,13	13,14
DAH	1/2 Dachau Bahnhof  	13,14	13,15
DAH	1/2 Dachau, Uhdestraße	13,16	13,17
DAH	1/2 - Kath. Altenheim	13,17	13,18
DAH	1/2 Mitterndorf	13,19	13,20
BEK	1/2 Günding, Waldstraße	13,20	13,21
BEK	1/2 - Eichenweg	13,21	
BEK	1/2 - Staatsstraße 		13,22
BEK	1/2 Felddeding, Hirtenweg		13,24
BEK	1/2 - Mitterweg		13,25
BEK	1/2 Bergkirchen, Kreuzacker/GADA		13,27
BEK	1/2 - Schule	13,24	
BEK	2 Deutenhausen, Maibaum	13,26	
BEK	2 - Kriegerdenkmal	13,27	
BEK	2 Eisolzried, Feldbergstraße	13,28	
BEK	2 Palsweis	13,31	
BEK	2/3 Lauterbach (b.Dachau)	13,34	
BEK	3 Rodelzried/Hopfenau	13,35	
SUL	2/3 Heiðhof, Abzw.	13,36	
SUL	2/3 Einsbach, Kreisstraße	13,38	
SUL	2/3 Eichenhof	13,41	
SUL	2/3 Sulzemoos, Hauptstraße	13,43	13,39
SUL	2/3 - Steindlbachstraße	13,44	13,40
SUL	3/4 Wiedenzhausen, Hochstraße 	13,46	13,42
SUL	3/4 - Rohrbachbrücke 	13,47	13,43
SUL	3/4 Orthofen (b.Wiedenzhausen)	13,49	
ODZ	3/4 Essenbach	13,51	
ODZ	3/4 Taxa	13,54	
ODZ	3/4 Odelzhausen, Am Schloßberg	13,55	
ODZ	3/4 - Hauptstraße 	13,56	
ODZ	3/4 Dientenhausen	13,57	13,45
ODZ	3/4 Odelzhausen, Schule	12,25	13,47
ODZ	3/4 Höfa, Abzw. Unterumbach 	12,27	
ODZ	3/4 - Abzw. Hadersried 	12,28	
ODZ	3/4 Hadersried 	12,30	
ODZ	3/4 Mieggersbach 	12,31	
ODZ	3/4 Mieggersbach, Abzw. 	12,32	
ODZ	3/4 Roßbach 	12,34	
ODZ	3/4 Sixtnitgern	12,37	
ODZ	3/4 Sittenbach, Nelkenweg 	12,41	
ODZ	3/4 - Maibaum 	12,42	
ODZ	3/4 Gaggers 	12,44	
ERW	3/4 Unterweikertshofen, Schloß	12,47	
ERW	3/4 Welschhofen, Blumenstraße	12,49	
ODZ	3/4 Höfa 		13,50
PFH	3/4 Wagenhofen 		13,53
PFH	4 Pfaffenhofen (a.d.Glonn) 		13,55
PFH	4 Egenburg 		13,56
PFH	4 Ebersried, Kreisstraße 		13,58
PFH	4 Bayerzell		13,59
PFH	4 Ebersried, Ort		14,00
PFH	4 Kaltenbach (Lkr.DAH), Abzw.		14,03
PFH	4 Weitenried		14,06
PFH	4 Stockach, Ort		14,09
PFH	4 Miesberg		14,11
PFH	4 Stockach, Abzw. Oberumbach		14,12
PFH	4 Oberumbach		14,13
PFH	4 Unterumbach		14,15

§ = an Schultagen • = Bus hält nur bei Bedarf zum Aussteigen; Haltewunsch bitte beim Fahrer anmelden. ◀ = hält nur zum Aussteigen

Busfahrten innerhalb einer Gemeinde gelten als Kurzstrecke: DAH = Dachau, BEK = Bergkirchen, SUL = Sulzemoos, ODZ = Odelzhausen, ERW = Erdweg, PFH = Pfaffenhofen a.d.Glonn, EGE = Egenhofen

Samstag, Sonn- und Feiertag kein Betrieb

























Fahrplan als PDF zum Download

Änderungen vorbehalten | mvv-muenchen.de

Verstärkerfahrten an Schultagen

Ausschreibungsfahrplan

Zone		Montag - Freitag		
Verkehrshinweis		S	S	S
DAH	1/2 Dachau, Schulzentrum			13.06
DAH	1/2 - Liegsalzstraße			13.11
DAH	1/2 Dachau Bahnhof  	an		13.15
DAH	1/2 Dachau Bahnhof  	ab		13.15
DAH	1/2 Dachau, Ludwig-Thoma-Straße			13.18
DAH	1/2 - Augsburgs Straße			13.20
DAH	1/2 - Landratsamt			13.21
DAH	1/2 - Brucker Straße			13.22
DAH	1/2 Mitterndorf			13.23
BEK	1/2 Günding, St.-Vitus-Straße			13.26
BEK	1/2 - Staatsstraße 			13.27
BEK	1/2 Feldgeding, Hirtenweg			13.28
BEK	1/2 - Mitterweg			13.29
BEK	1/2 Bergkirchen, Mühlstraße			13.30
BEK	1/2 - Römerstraße			13.31
BEK	1/2 - Schule			13.32
BEK	2 Deutenhausen, Maibaum			13.34
BEK	2 - Kriegerdenkmal			13.35
BEK	2 Eisolzried, Feldbergstraße			13.36
BEK	2 Priel, Kreisstraße			13.38
BEK	2/3 Lauterbach (b.Dachau)			13.40
BEK	3 Rodelzried/Hopfenau			13.41
SUL	2/3 Heiðhof, Abzw.			13.42
SUL	2/3 Einsbach, Kreisstraße			13.44
SUL	2/3 Eichenhof			13.47
SUL	2/3 Sulzemoos, Hauptstraße			13.48
SUL	2/3 - Steindlbachstraße			13.49
SUL	3/4 Wiedenzhausen, Hochstraße 			13.50
SUL	3/4 - Rohrbachbrücke 			13.51
SUL	3/4 Orthofen (b.Wiedenzhausen)			13.53
ODZ	3/4 Essenbach			13.55
ODZ	3/4 Taxa			13.58
ODZ	3/4 Odelzhausen, Am Schloßberg			13.59
ODZ	3/4 - Schloßstraße			14.00
ODZ	3/4 - Hauptstraße 			14.01
ODZ	3/4 - Schule			
ODZ	3/4 Hófa, Abzw. Unterumbach 		13.11	13.13
ODZ	3/4 - Abzw. Hadersried 		13.13	
ODZ	3/4 Hadersried 		13.14	
ODZ	3/4 Mieggersbach 		13.16	
ODZ	3/4 Mieggersbach, Abzw. 		13.17	
ODZ	3/4 Roßbach 		13.18	
ODZ	3/4 Sixtnitgern		13.20	
ODZ	3/4 Sittenbach, Nelkenweg 		13.23	
ODZ	3/4 - Maibaum 		13.27	
ODZ	3/4 Gagers 		13.28	
ODZ	3/4 - Maibaum 		13.30	
ERW	3/4 Unterweikertshofen, Schloß		13.33	
ERW	3/4 Welschhofen, Blumenstraße		13.35	
ODZ	3/4 Hófa 		13.35	13.15
PFH	3/4 Wagenhofen 		13.15	13.18
PFH	4 Pfaffenhofen (a.d.Glonn) 		13.18	13.20
PFH	4 Egenburg 		13.20	13.21
PFH	4 Oberumbach		13.21	13.27
PFH	4 Unterumbach		13.27	13.30

 = an Schultagen

Busfahrten innerhalb einer Gemeinde gelten als Kurzstrecke: DAH = Dachau, BEK = Bergkirchen, SUL = Sulzemoos, ODZ = Odelzhausen, ERW = Erdweg, PFH = Pfaffenhofen a.d.Glonn, EGE = Egenhofen

Samstag, Sonn- und Feiertag kein Betrieb



Fahrplan als PDF zum Download

Änderungen vorbehalten | mvv-muenchen.de

Ausschreibungsfahrplan

Zone	Verkehrshinweis		Montag - Freitag
			S
DAH	1/2	Dachau, Josef-Effner-Gym.	13.15
DAH	1/2	- Buchenlandstraße	13.17
DAH	1/2	- Pollnstraße	13.19
DAH	1/2	Dachau Bahnhof	an 13.22
DAH	1/2	Dachau Bahnhof	ab 13.22
DAH	1/2	Dachau, Uhdestraße	13.24
DAH	1/2	- Kath. Altenheim	13.25
DAH	1/2	Mitterndorf	13.27
BEK	1/2	Günding, Eichenweg	13.29
BEK	1/2	Bergkirchen, Schule	13.32
BEK	2	Eisolzried	13.34
BEK	2	Priel, Kreisstraße	13.36
BEK	2/3	Lauterbach (b.Dachau)	13.37
BEK	3	Rodelzried/Hopfenau	13.38
SUL	2/3	Heißhof, Abzw.	13.39
SUL	2/3	Einsbach, Kreisstraße	13.40
SUL	2/3	- Ortsmitte	13.41
SUL	2/3	Hilpertsried	13.43
SUL	2/3	Oberwinden, Abzw.	13.44
ODZ	3/4	Ebertshausen	13.48
ODZ	3/4	Lukka	13.49
ODZ	3/4	Lukka, Gärtnerei	13.50
ODZ	3/4	Odelzhausen, Robert-Bosch-Str.	13.51
ODZ	3/4	- Lukkaer-Straße	13.52
ODZ	3/4	- Hauptstraße	13.54
ODZ	3/4	Höfa, Abzw. Unterumbach	13.56
ODZ	3/4	- Abzw. Hadersried	13.57
ODZ	3/4	Hadersried	13.59
ODZ	3/4	Miegersbach	14.01
ODZ	3/4	Miegersbach, Abzw.	14.03
ODZ	3/4	Roßbach	14.05
ODZ	3/4	Sixtnitgern	14.09
ODZ	3/4	Sittenbach, Nelkenweg	14.12
ODZ	3/4	- Maibaum	14.13
ODZ	3/4	Gaggers	14.15
ERW	3/4	Unterweikertshofen, Schloß	14.18
ERW	3/4	Welshofen, Blumenstraße	14.20

S = an Schultagen

Busfahrten innerhalb einer Gemeinde gelten als Kurzstrecke: DAH = Dachau, BEK = Bergkirchen, SUL = Sulzemoos, ODZ = Odelzhausen, ERW = Erdweg, PFH = Pfaffenhofen a.d.Glonn, EGE = Egenhofen

Samstag, Sonn- und Feiertag kein Betrieb


Fahrplan als PDF
zum Download

Änderungen vorbehalten | mvv-muenchen.de

Verstärkerfahrten an Schultagen

Ausschreibungsfahrplan

Zone		Montag - Freitag	
Verkehrshinweis		☒	☑
DAH	1/2 Dachau, Josef-Effner-Gym.		15.20
DAH	1/2 - Steinstraße		15.22
DAH	1/2 Dachau Bahnhof ☒☑	an	15.25
DAH	1/2 Dachau Bahnhof ☒☑	ab	15.35
DAH	1/2 Dachau, Ludwig-Thoma-Straße		15.38
DAH	1/2 - Augsburgener Straße		15.40
DAH	1/2 - Landratsamt		15.41
DAH	1/2 - Brucker Straße		15.42
DAH	1/2 Mitterndorf		15.43
BEK	1/2 Günding, Staatsstraße ☑		15.44
BEK	1/2 Feldgeding, Hirtenweg		15.46
BEK	1/2 - Mitterweg		15.47
BEK	1/2 Bergkirchen, Mühlstraße		15.48
BEK	1/2 - Römerstraße		15.49
BEK	1/2 - Schule		15.50
BEK	2 Deutenhausen, Maibaum		15.52
BEK	2 - Kriegerdenkmal		15.53
BEK	2 Eisolzried, Feldbergstraße		15.54
BEK	2 Palsweis		15.56
BEK	2 Priel, Kreisstraße		15.58
BEK	2/3 Lauterbach (b.Dachau)		16.00
BEK	3 Rodelzried/Hopfenau		16.02
SUL	2/3 Heiðhof, Abzw.		16.03
SUL	2/3 Einsbach, Kreisstraße		16.03
SUL	2/3 Eichenhof		16.06
SUL	2/3 Sulzemoos, Hauptstraße		16.07
SUL	2/3 - Steindlbachstraße		16.07
SUL	3/4 Wiedenzhausen, Hochstraße ☑		16.08
SUL	3/4 - Rohrbachbrücke ☑		16.09
SUL	3/4 Orthofen (b.Wiedenzhausen)		16.11
ODZ	3/4 Essenbach		16.13
ODZ	3/4 Taxa		16.16
ODZ	3/4 Odelzhausen, Am Schloßberg		16.17
ODZ	3/4 - Schloßstraße		16.18
ODZ	3/4 - Hauptstraße ☑		16.19
ODZ	3/4 - Schule		15.35
ODZ	3/4 Höfa ☑	●16.20	15.37
PFH	3/4 Wagenhofen ☑	●16.23	15.39
EGE	3/4 Egenhofen ☑		15.43
EGE	3/4 Weyhern (FFB) ☑		15.44
PFH	4 Pfaffenhofen (a.d.Glonn) ☑	●16.25	
PFH	4 Egenburg ☑	●16.26	
PFH	4 Ebersried, Kreisstraße ☑	●16.27	
PFH	4 Bayerzell	●16.28	15.45
PFH	4 Ebersried, Ort	●16.29	15.46
PFH	4 - Kreisstraße ☑		15.47
PFH	4 Egenburg ☑		15.49
PFH	4 Pfaffenhofen (a.d.Glonn) ☑		15.50
PFH	4 Kaltenbach (Lkr.DAH), Abzw.	●16.32	15.56
PFH	4 Weitenried	●16.33	15.58
PFH	4 Stockach, Ort	●16.35	16.00
PFH	4 Wiesberg	●16.36	16.02
PFH	4 Stockach, Abzw. Oberumbach	16.36	16.04
PFH	4 Oberumbach	●16.37	16.06
PFH	4 Unterumbach	●16.39	16.08

☒ = an Schultagen ● = Bus hält nur bei Bedarf zum Aussteigen; Haltewunsch bitte beim Fahrer anmelden. ☑ = hält nur zum Aussteigen

Busfahrten innerhalb einer Gemeinde gelten als Kurzstrecke: DAH = Dachau, BEK = Bergkirchen, SUL = Sulzemoos, ODZ = Odelzhausen, ERW = Erdweg, PFH = Pfaffenhofen a.d.Glonn, EGE = Egenhofen

Samstag, Sonn- und Feiertag kein Betrieb



Fahrplan als PDF zum Download

Änderungen vorbehalten | mvv-muenchen.de

Verstärkerfahrten an Schultagen
Ausschreibungsfahrplan

Zone		Montag - Freitag	
Verkehrshinweis		§	§
DAH	1/2 Dachau, Josef-Effner-Gym.	15.21	
DAH	1/2 - Buchenlandstraße	15.23	
DAH	1/2 - Pollnstraße	15.25	
DAH	1/2 Dachau Bahnhof	15.28	an
DAH	1/2 Dachau Bahnhof	15.28	ab
DAH	1/2 Dachau, Uhdestraße	15.30	
DAH	1/2 - Kath. Altenheim	15.31	
DAH	1/2 - Hallenbad	15.32	
DAH	1/2 - Familienbad	15.32	
DAH	1/2 - Ludwig-Dill-Straße	15.33	
DAH	1/2 Mitterndorf	15.34	
BEK	1/2 Günding, Waldstraße	15.36	
BEK	1/2 Bergkirchen, Schule	15.38	
BEK	2 Eisolzried	15.40	
BEK	2 Priel, Kreisstraße	15.42	
BEK	2/3 Lauterbach (b.Dachau)	15.43	
BEK	3 Rodelzried/Hopfenau	15.44	
SUL	2/3 Heiðhof, Abzw.	15.45	
SUL	2/3 Einsbach, Kreisstraße	15.46	
SUL	2/3 - Ortsmitte	15.47	
SUL	2/3 Hilpertsried	15.49	
SUL	2/3 Oberwinden, Abzw.	15.50	
ODZ	3/4 Ebertshausen	15.54	
ODZ	3/4 Lukka	15.55	
ODZ	3/4 Lukka, Gärtnerei	15.56	
ODZ	3/4 Odelzhausen, Robert-Bosch-Str.	15.57	
ODZ	3/4 - Lukkaer-Straße	15.58	
ODZ	3/4 - Hauptstraße	16.00	
ODZ	3/4 - Schule		15.37
ODZ	3/4 Höfa, Abzw. Unterumbach	16.02	15.39
ODZ	3/4 - Abzw. Hadersried	16.03	15.40
ODZ	3/4 Hadersried	16.05	15.42
ODZ	3/4 Miegensbach	16.07	15.43
ODZ	3/4 Miegensbach, Abzw.	16.09	15.44
ODZ	3/4 Roßbach	16.11	15.46
ODZ	3/4 Sixtnitgern	16.15	15.49
ODZ	3/4 Sittenbach, Nelkenweg	16.18	15.53
ODZ	3/4 - Maibaum	16.19	15.54
ODZ	3/4 Gaggers	16.21	15.56
ERW	3/4 Unterweikertshofen, Schloß	16.24	15.59
ERW	3/4 Welschhofen, Blumenstraße	16.26	16.01

§ = an Schultagen

Busfahrten innerhalb einer Gemeinde gelten als Kurzstrecke: DAH = Dachau, BEK = Bergkirchen, SUL = Sulzemoos, ODZ = Odelzhausen, ERW = Erdweg, PFH = Pfaffenhofen a.d.Glonn, EGE = Egenhofen

Samstag, Sonn- und Feiertag kein Betrieb


Fahrplan als PDF
zum Download

Änderungen vorbehalten | mvv-muenchen.de