









**Markt Indersdorf  - Röhrmoos - Haimhausen - Unterschleißheim **

Zone	Montag - Freitag			Samstag		Sonn- und Feiertag	
IND 3/4 Markt Indersdorf 	5.12	21.12	23.12	5.12	23.12	7.12	21.12
IND 3/4 Markt I., Rothbachbrücke	5.13	21.13	23.13	5.13	23.13	7.13	21.13
IND 3/4 - Eisfeld	5.15	21.15	23.15	5.15	23.15	7.15	21.15
IND 3/4 Straßbach	5.17	21.17	23.17	5.17	23.17	7.17	21.17
ROM 3 Großinzemoos, Maibaum	5.19	21.19	23.19	5.19	23.19	7.19	21.19
ROM 3 - Finkenweg	5.21	21.21	23.21	5.21	23.21	7.21	21.21
ROM 3 Röhrmoos, Inzemooser Straße	5.23	21.23	23.23	5.23	23.23	7.23	21.23
ROM 3 - Blumenstraße	5.25	21.25	23.25	5.25	23.25	7.25	21.25
ROM 3 - Maibaum	5.27	21.27	23.27	5.27	23.27	7.27	21.27
ROM 3 Schönbrunn	5.30	21.30	23.30	5.30	23.30	7.30	21.30
HEB 3 Lotzbach	5.32	alle	21.32	5.32	alle	7.32	alle
HEB 2 Ampermoching, Maibaum	5.34	<b>60</b>	21.34	5.34	<b>120</b>	7.34	<b>120</b>
HEB 2 - Wiesenweg	5.35	<b>Min</b>	21.35	5.35	<b>Min</b>	7.35	<b>Min</b>
HEB 2 Kaltmühle	5.36	21.36	23.36	5.36	23.36	7.36	21.36
HAI 2/3 Ottershausen, Brücke	5.39	21.39	23.39	5.39	23.39	7.39	21.39
HAI 2/3 - Maibaum	5.41	21.41	23.41	5.41	23.41	7.41	21.41
HAI 2/3 Haimhausen, Schloß	5.43	21.43	23.43	5.43	23.43	7.43	21.43
HAI 2/3 - Hauptstraße 24	5.44	21.44	23.44	5.44	23.44	7.44	21.44
HAI 2/3 - Scheitelbreite	5.45	21.45	23.45	5.45	23.45	7.45	21.45
USH 1/2 Unterschleißh., O-M-Graf-Str.	5.54	21.54	23.54	5.54	23.54	7.54	21.54
USH 1/2 - Landshuter Straße	5.55	21.55	23.55	5.55	23.55	7.55	21.55
USH 1/2 - Keltenschanze 	5.56	21.56	23.56	5.56	23.56	7.56	21.56
USH 1/2 Unterschleißheim  West 	6.00	22.00	0.00	6.00	0.00	8.00	22.00

Busfahrten innerhalb einer Gemeinde gelten als Kurzstrecke: IND = Markt Indersdorf, ROM = Röhrmoos, HEB = Hebertshausen, HAI = Haimhausen, USH = Unterschleißheim

am 24. und 31. Dezember Betrieb wie Samstag

**Unterschleißheim  - Haimhausen - Röhrmoos - Markt Indersdorf **

Zone	Montag - Freitag			Samstag		Sonn- und Feiertag	
USH 1/2 Unterschleißheim  West 	6.02	22.02	0.02	6.02	0.02	8.02	22.02
USH 1/2 Unterschleißh., Keltenschanze 	6.06	22.06	0.06	6.06	0.06	8.06	22.06
USH 1/2 - Landshuter Straße	6.07	22.07	0.07	6.07	0.07	8.07	22.07
USH 1/2 - Oskar-Maria-Graf-Str.	6.08	22.08	0.08	6.08	0.08	8.08	22.08
HAI 2/3 Haimhausen, Scheitelbreite	6.15	22.15	0.15	6.15	0.15	8.15	22.15
HAI 2/3 - Kirche	6.16	22.16	0.16	6.16	0.16	8.16	22.16
HAI 2/3 - Hauptstraße 24	6.17	22.17	0.17	6.17	0.17	8.17	22.17
HAI 2/3 - Schloß	6.18	22.18	0.18	6.18	0.18	8.18	22.18
HAI 2/3 Ottershausen, Maibaum	6.20	22.20	0.20	6.20	0.20	8.20	22.20
HAI 2/3 - Brücke	6.22	22.22	0.22	6.22	0.22	8.22	22.22
HEB 2 Kaltmühle	6.25	22.25	0.25	6.25	0.25	8.25	22.25
HEB 2 Ampermoching, Wiesenweg	6.26	alle	22.26	6.26	alle	8.26	alle
HEB 2 - Maibaum	6.27	<b>60</b>	22.27	6.27	<b>120</b>	8.27	<b>120</b>
HEB 3 Lotzbach	6.29	<b>Min</b>	22.29	6.29	<b>Min</b>	8.29	<b>Min</b>
ROM 3 Schönbrunn	6.31	22.31	0.31	6.31	0.31	8.31	22.31
ROM 3 Röhrmoos, Maibaum	6.34	22.34	0.34	6.34	0.34	8.34	22.34
ROM 3 - Blumenstraße	6.36	22.36	0.36	6.36	0.36	8.36	22.36
ROM 3 - Inzemooser Straße	6.38	22.38	0.38	6.38	0.38	8.38	22.38
ROM 3 Großinzemoos, Finkenweg	6.40	22.40	0.40	6.40	0.40	8.40	22.40
ROM 3 - Maibaum	6.42	22.42	0.42	6.42	0.42	8.42	22.42
IND 3/4 Straßbach	6.43	22.43	0.43	6.43	0.43	8.43	22.43
IND 3/4 Markt Indersdorf, Krankenhaus	6.45	22.45	0.45	6.45	0.45	8.45	22.45
IND 3/4 - Realschule	6.47	22.47	0.47	6.47	0.47	8.47	22.47
IND 3/4 - Rothbachbrücke	6.48	22.48	0.48	6.48	0.48	8.48	22.48
IND 3/4 Markt Indersdorf 	6.49	22.49	0.49	6.49	0.49	8.49	22.49

Busfahrten innerhalb einer Gemeinde gelten als Kurzstrecke: USH = Unterschleißheim, HAI = Haimhausen, HEB = Hebertshausen, ROM = Röhrmoos, IND = Markt Indersdorf

am 24. und 31. Dezember Betrieb wie Samstag



Fahrplan als PDF zum Download

Gültig ab 15. Dezember 2024  
Änderungen vorbehalten | mvv-muenchen.de